

**Strategia locală  
integrată de  
dezvoltare durabilă a  
Comunei Ciorogârla**

**2021 – 2027**

**Județul Ilfov**

|  |    |
|--|----|
| <b>Preambul</b>  | 1  |
| <b>I. INTRODUCERE</b>  | 2  |
| 1. O Europă mai inteligentă  | 3  |
| 2. O Europă mai verde  | 3  |
| 3. O Europă mai socială  | 4  |
| 4. O Europă conectată cu rețele strategice de transport și digitale  | 5  |
| 5. O Europă mai apropiată de cetățenii săi prin sprijinirea strategiilor de dezvoltare conduse la nivel local și a dezvoltării urbane durabile în UE | 5  |
| 6. Mecanismul de implementare al POR BI  | 9  |
| 7. Abordarea privind dezvoltarea teritorială   | 11 |
| <b>II. PREZENTAREA GENERALĂ A COMUNEI</b>  | 13 |
| 1. Localizare  | 13 |
| 2. Cadrul natural și calitatea factorilor de mediu   | 15 |
| 2.1 Cadrul natural   | 16 |
| 2.2. Clima și calitatea aerului  | 18 |
| 2.3. Apa   | 24 |
| 2.4. Solurile  | 30 |
| 2.5. Vegetația și fauna  | 34 |
| 2.6. Resurse   | 37 |
| 3. Repere istorice   | 37 |
| <b>III . ANALIZA SITUAȚIEI CURENTE</b>   | 45 |
| 1. Agricultură, silvicultură și dezvoltare rurală  | 45 |
| 1.1. Agricultură   | 45 |
| 1.2. Producția vegetală  | 47 |
| 1.3. Viticultură   | 48 |

|   |    |
|---|----|
| <b>1.4. Zootehnia</b>   | 48 |
| <b>1.5. Silvicultură</b>  | 48 |
| <b>1.6. Piscicultură</b>  | 48 |
| <br>  |    |
| <b>2. Infrastructură și Mediu</b>                                     | 49 |
| <b>2.1 Infrastructura de transport</b>                                | 49 |
| <b>2.2. Infrastructura de utilități</b>                               | 53 |
| <b>2.3. Sănătate</b>  | 55 |
| <b>2.4. Mediu</b>   | 56 |
| <br>  |    |
| <b>3. Economic</b>  | 60 |
| <b>3.1 Mediu de afaceri</b>   | 60 |
| <br>  |    |
| <b>4. Turism</b>  | 61 |
| <br>  |    |
| <b>5. Educație și cultură</b>   | 65 |
| <b>5.1. Învățământ</b>  | 65 |
| <b>5.2. Cultură</b>   | 67 |
| <br>  |    |
| <b>6. Resurse umane</b>   | 68 |
| <b>6.1. Populația</b>   | 68 |
| <b>6.2. Asistența socială</b>   | 71 |
| <br>  |    |
| <b>IV. ANALIZA SWOT</b>   | 72 |
| <b>1. AGRICULTURA, SILVICULTURA, POMICULTURA și DEZVOLTARE RURALĂ</b> | 76 |
| <b>2. INFRASTRUCTURĂ și MEDIU</b>                                     | 80 |
| <b>3. ECONOMIC</b>  | 82 |
| <b>4. TURISM</b>  | 85 |
| <b>5. EDUCATIE și CULTURĂ</b>   | 86 |

|  |     |
|--|-----|
| <b>6. RESURSE UMANE - PIAȚA MUNCII</b>                                   | 87  |
| <b>7. SĂNĂTATE ȘI ASISTENȚĂ SOCIALĂ</b>                                  | 89  |
| <br>   |     |
| <b>V. OBIECTIVELE STRATEGIEI LOCALE DE DEZVOLTARE DURABILĂ 2021-2027</b> | 90  |
| <b>A. OBIECTIVE GENERALE</b>   | 98  |
| <b>B. OBIECTIVE SPECIFICE</b>  | 98  |
| <b>1. Agricultură și dezvoltare rurală</b>                               | 98  |
| <b>2. Infrastructură și Mediu</b>  | 98  |
| <b>Transport</b>   | 98  |
| <b>Utilități</b>   | 99  |
| <b>Sănătate</b>  | 99  |
| <b>Mediu</b>   | 99  |
| <b>3. Economie</b>   | 100 |
| <b>Comerț și Servicii</b>  | 100 |
| <b>Mediu de afaceri</b>  | 100 |
| <b>4. Turism</b>   | 100 |
| <b>5. Educație și cultură</b>  | 101 |
| <b>Învățământ</b>  | 101 |
| <b>Cultura</b>   | 101 |
| <b>6. Resurse Umane</b>  | 102 |
| <b>Populația</b>   | 102 |
| <b>Piața muncii</b>  | 102 |
| <b>C. CONSOLIDAREA CAPACITĂȚII INSTITUȚIONALE A PRIMĂRIEI</b>            | 103 |
| <b>D. PROIEȚIA FINANCIARĂ</b>  | 103 |
| <b>E. ACȚIUNI PROPUSE PENTRU OBIECTIVELE SPECIFICE</b>                   | 104 |
| <b>CONCLUZII</b>   | 135 |

## **Preambul**

*Se spune că un cioban care își păștea oile prin partea locului a avut un vis. Se făcea că sta rezemat în bătă și cânta din fluier, când în mijlocul poienii a zărit o oaie albă ca zăpada cu trei cornițe. Povestind acest vis stăpânului moșiei, acesta a interpretat visul ciobanului ca fiind o poruncă a Sfintei Treimi de a ridica un lăcaș de închinăciune exact în poiana în care ciobanul își păștea oile. Zis și*

*făcut. A strâns materiale, a tocmi meșteri și, pentru că oaia visată de cioban avea trei cornițe, biserica a fost construită cu trei altare și a fost închinată Sfintei Treimi.*

*Mai toate bisericile și mănăstirile au o legendă. Cea amintită mai sus este a mănăstirii Samurcășesti, din Ciorogârla.*

---

*Timpul în mod irevocabil își lasă amprenta trecerii asupra lumii acesteia. Datoria ființei umane este de a da un sens constructiv, creator, de continuitate și trăinicie a acestei treceri.*

*Rolul unei administrații este, în cele din urmă, de a conduce cu succes, prin schimbările pe care le aduce timpul, colectivitatea de oameni pe care o reprezintă. Tocmai pentru aceasta, asigurarea unei strategii de dezvoltare pentru timpurile care se așează asupra unei colectivități este un semn de atentă grijă atât pentru cei din prezent cât și pentru moștenirea care se va lăsa generațiilor ce vor veni.*

*Astfel, prezenta strategie de dezvoltare locală este caracterizată prin diverse trăsături: viziune și imagine asupra viitorului, creativitate, flexibilitate,*

*dinamism și adaptabilitate, orientare spre schimbare, orientare spre un câștig durabil.*

*Strategia de dezvoltare locală prezentată aici reprezintă documentația care stă la baza dezvoltării Comunei Ciorogârla.*

*Dezvoltarea locală se poate defini ca un proces în care demersurile administrației publice sunt unite cu acelea ale oamenilor, cu scopul de a îmbunătăți condițiile sociale, culturale și economice ale comunității. Dezvoltarea locală este deci cel mai strâns legată de conceptul de parteneriat care asigură accesul la toate resursele necesare, bazându-se atât pe participarea celor care reprezintă anumite interese, cât și pe disponibilitatea administrației publice de a forma parteneriate cu grupuri, organizații sau instituții.*

## I. INTRODUCERE

Conceptul de dezvoltare durabilă înglobează considerente economice, sociale și de mediu care pot evolua în interdependență, susținându-se reciproc. Agenda 2030 a ONU, adoptată de liderii mondiali în 2015, reprezintă noul cadru global de dezvoltare durabilă și stabilește 17 obiective de dezvoltare durabilă. Aceasta constituie un angajament de a eradica sărăcia și de a asigura dezvoltarea durabilă peste tot în lume, până în 2030<sup>1</sup>.

ODD<sup>2</sup> își propun să echilibreze cele trei dimensiuni ale dezvoltării durabile – cea economică, cea socială și componenta de mediu – prin acțiuni concrete prevăzute pentru următorii 15 ani, axate, printre altele, pe:

- demnitate umană
- stabilitate regională și globală
- o planetă sănătoasă
- societăți reziliente și echitabile
- economii prospere.

În domeniul dezvoltării durabile, UE se află într-o poziție avansată. Alături de statele sale membre este printre primii actori care pun în aplicare Agenda 2030 a ONU, ODD sunt integrate în toate cele 10 priorități de acțiune ale Comisiei<sup>3</sup>. În prezent, societățile europene au de înfruntat multe provocări legate de sustenabilitate, de la șomajul în rândul tinerilor la îmbătrânirea populației, schimbările climatice, poluare, energie durabilă și migrație. Trebuie să fim pregătiți pentru a face față atât provocărilor actuale, cât și celor viitoare, oferind un răspuns adecvat în ceea ce privește ritmul și complexitatea schimbărilor globale, precum și nevoile unei populații globale în creștere. Pentru a menține modelul social european și coeziunea socială, este esențial să se investească în tineri, să se promoveze o creștere economică durabilă și favorabilă incluziunii,

---

<sup>1</sup> [https://ec.europa.eu/info/strategy/international-strategies/sustainable-development-goals/eu-approach-sustainable-development\\_ro](https://ec.europa.eu/info/strategy/international-strategies/sustainable-development-goals/eu-approach-sustainable-development_ro)

<sup>2</sup> <https://sdgs.un.org/2030agenda>

<sup>3</sup> <https://eur-lex.europa.eu/legal-content/RO/TXT/?uri=COM%3A2016%3A739%3AFIN>

să se abordeze inegalitățile și să se gestioneze migrația într-un mod eficient. Continuarea politicilor bugetare responsabile și punerea în aplicare a reformelor vor consolida sustenabilitatea sistemelor noastre de sănătate și de pensii. Pentru a ne conserva capitalul natural, este esențială accelerarea tranziției către o economie circulară caracterizată de emisii reduse de carbon, reziliență la schimbările climatice și eficiența utilizării resurselor. Pentru ca aceste provocări să devină oportunități pentru crearea de noi întreprinderi și locuri de muncă, este necesară o implicare intensă în cercetare și inovare.

Obiectivele de dezvoltare se pot realiza numai în condițiile unei strategii care să stabilească cu claritate alternativele de dezvoltare ale comunei și, în funcție de acestea, să stabilească structura direcțiilor de calificare.

Strategiile pe termen lung trebuie evaluate cu atenție mai ales cu privire la viitoarele rezultate.

Trebuie luat în vedere și faptul că rezultatul real nu poate fi prevăzut deoarece situațiile neprevăzute pot și ele să exercite o influență importantă asupra lor.

Concentrat, principiile strategiei de dezvoltare durabilă gravitează în jurul trasaturilor vizând consistența, competitivitatea, sprijinul financiar și buna administrare din partea instituțiilor responsabile.

Pentru intervalul 2021-2027, politica de coeziune vizează

- **o Europă mai inteligentă**
- **o Europă mai verde**
- **o Europă mai socială**
- **o Europă mai conectată**
- **o Europă mai aproape de cetățeni**

Pentru fiecare din aceste priorități, programele specifice sunt orientate în scopul implementării schimbării. Motivația construcției sub această formă a politicii de coeziune se concentrează în jurul viziunii europene care consideră că o schimbare în bine cu un nivel superior al calității vieții începe cu factorul uman.

Practic, aceste priorități susținute european recunosc necesitatea uniformizării capacității de acces la informație pentru toate categoriile de populație.

## **1. O Europă mai inteligentă**

- ✓ Cercetare și inovare;
- ✓ Digitalizare;
- ✓ Impulsionarea și creșterea competitivității întreprinderilor mici și mijlocii;
- ✓ Transformare economică

Componentă de Cercetare și Inovare va fi în continuare o prioritate de finanțare ce va presupune dezvoltarea și consolidarea capacităților de cercetare și inovare a organizațiilor prin crearea unor sisteme atractive de inovare și adaptarea tehnologiilor avansate pentru crearea unui sistem antreprenorial solid. Dacă vom discuta despre Competitivitate, Autoritățile anunță că se dorește și în perioada următoare facilitarea accesului la finanțare a IMM-uri, sprijinirea acestora pentru internaționalizare și pentru investiții în noi tehnologii. Digitalizarea va fi și ea un obiectiv ce va veni în beneficiul cetățenilor, a companiilor și autorităților statului. În contextul unei economii bazată pe cunoaștere, vor fi dezvoltate la nivelul IMM-urilor competențele pentru specializare inteligentă, tranziție industrială și antreprenariat, inclusiv organizarea de stagii de pregătire practică, formare pentru implementarea standardului - sistem de Management a Inovării în companii. Totodată, vor fi dezvoltate și capacitățile administrative ale actorilor implicați în implementarea, monitorizarea, revizuirea strategiilor de specializare inteligentă.

## **2. O Europă mai verde**

- ✓ Fără emisii de carbon, punerea în aplicare a Acordului de la Paris;
- ✓ Investiții în tranziția energetică, energia din surse regenerabile și combaterea schimbărilor climatice.

Dacă ne gândim la proiectele din Energie, ca și obiective specifice propuse menționăm promovarea eficienței energetice și reducerea emisiilor de gaze cu efect de seră, promovarea



energiei din surse regenerabile și dezvoltarea de sisteme inteligente de energie, rețele și stocare în afara TENE (Rețele Transeuropene de Energie).

Având în vedere că trăim într-o perioadă în care consecințele schimbărilor climatice și criza apei sunt principalele riscuri, Comisia sprijină finanțarea proiectelor care promovează adaptarea la schimbările climatice, a prevenirii riscurilor și a rezilienței în urma dezastrelor și care promovează gestionarea sustenabilă a apei.

Pentru promovarea tranziției către o economie circulară, se vor face investiții pentru extinderea și îmbunătățirea sistemelor integrate de gestionare a deșeurilor, pentru a crește reutilizarea și reciclarea acestora, pentru a preveni generarea deșeurilor și devierea de la depozitele de deșeuri.

Protecția naturii și a biodiversității vor fi îmbunătățite prin dezvoltarea infrastructurii verzi (în special în mediul rural) și prin reducerea poluării.

În ceea ce privește obiectivul mobilității rurale, vor fi selectate acele proiecte prin care se va facilita accesul mai rapid și mai ieftin al populației în zona rurală.

### **3. O Europă mai socială**

Prin această operațiune, se dorește să fie implementat Pilonul european al drepturilor sociale, adică se vor urmări investiții pentru a îmbunătăți accesul la piața muncii prin politici active în domeniul pieței forței de muncă (ocupare), prin anticiparea nevoilor în materie de competențe și prin sprijinirea tranzițiilor și a mobilității pe piața muncii.

De asemenea, vor fi analizate investițiile care vor îmbunătăți calitatea, eficacitatea și relevanța pieței forței de muncă, prin crearea unor sisteme de educație și formare performante. Și nu în ultimul rând, pentru realizarea acestui obiectiv, menționăm investițiile care vor favoriza incluziunea activă, pentru promovarea integrării socioeconomice a comunităților marginalizate, pentru consolidarea accesului la servicii de calitate, pentru abordarea problemei deprivării materiale și pentru a învești în locuințe, în asistență medicală și în infrastructura de îngrijire pe termen lung.

#### **4. O Europă conectată cu rețele strategice de transport și digitale.**

O parte din finanțarea alocată României pentru această etapă (aprox. 30,6 mld. euro), va fi destinată obiectivului conectivitate, adică acelor investiții prin care se va facilita dezvoltarea unei rețele TEN-T durabilă, rezilientă în fața schimbărilor climatice, inteligentă, sigură și intermodală. Totodată, se vor avea în vedere și investițiile în infrastructură de bandă largă, de foarte mare capacitate, de tip Broadband.

#### **5. O Europă mai apropiată de cetățenii săi prin sprijinirea strategiilor de dezvoltare conduse la nivel local și a dezvoltării urbane durabile în Uniunea Europeană**

Vor fi sprijinite proiectele strategice de dezvoltare durabilă, care vor avea ca și scop investiții în turism (stațiuni turistice rurale de interes național), investiții în infrastructură din domeniul cultural, investiții în patrimoniul cultural, investiții pentru regenerarea rurală și securitatea spațiilor publice. În perioada de programare 2021-2027 avem parte de o abordare personalizată a dezvoltării regionale. Astfel, vor fi păstrate o parte din metodele de alocare a fondurilor (ex: PIB-ul pe cap de locuitor) și vor fi introduse noi criterii de selecție (șomajul în rândul tinerilor, nivel scăzut de educație, schimbări climatice și primirea și integrarea migranților), pentru o adaptare reală a intervențiilor la nevoile și specificul regional, prin descentralizarea gestiunii și implementării la nivelul autorităților locale.

Scopul este de a contracara principalele piedici în calea obținerii unor performanțe mai bune privind dezvoltarea localităților din mediul rural:

- ✓ deficitul de capacitate administrativă, atât la nivel local, cât și la nivel național;
- ✓ disfuncțiile care se manifestă la interfața între politicile publice la nivel național, regional și la nivel local, din cauza organismelor deconcentrate.

Investițiile în dezvoltare regională se vor axa mai ales pe obiectivele 1 și 2. Acestor priorități li se vor aloca 65 % - 85 % din resursele FEDR și ale Fondului de coeziune, în funcție de

prosperitatea relativă a statelor membre. Politica de coeziune continuă investițiile în toate regiunile, pe baza a 3 categorii (mai puțin dezvoltate, în tranziție, mai dezvoltate).

Metoda de alocare a fondurilor se bazează încă, în mare măsură, pe PIB-ul pe cap de locuitor. Se introduc noi criterii (șomajul în rândul tinerilor, nivel scăzut de educație, schimbări climatice și primirea și integrarea migranților), pentru a reflecta mai bine realitatea de pe teren. Regiunile ultraperiferice vor beneficia în continuare de sprijin special de la UE.

Politica de coeziune continuă să sprijine strategiile de dezvoltare conduse la nivel local și să autonomizeze gestionarea fondurilor de către autoritățile locale.

Dezvoltarea durabilă a spațiului rural reprezintă un proces de creștere a calității vieții și bunăstării locuitorilor din mediul rural, fără a compromite bunăstarea generațiilor următoare, pe baza exploatarea rațională și eficiente a resurselor disponibile prin structuri economice moderne și competitive, în condițiile gestionării cu pricepere a treburilor publice.

Strategia Națională pentru Dezvoltarea Durabilă a României 2030 vizează mai multe aspecte în vederea dezvoltării durabile a spațiului rural, precum:

- ✓ Dezvoltarea unui sector agroalimentar durabil și competitiv pentru îmbunătățirea calității vieții și asigurării unor condiții de viață în mediul rural apropiate de cele din mediul urban, promovarea producției autohtone și ecologice și valorificarea produselor tradiționale și montane cu valoare adăugată;
- ✓ Modernizarea și reabilitarea infrastructurii sănătății publice la media standardelor Uniunii Europene, cu accent și pe zona rurală, inclusiv susținerea cercetării în medicină;
- ✓ Realizarea unui turism competitiv pe termen lung, dezvoltarea agroturismului, ecoturismului, turismului rural, balnear și cultural și îmbunătățirea imaginii României ca destinație turistică;
- ✓ Sprijinirea dezvoltării activităților economice productive în mediul rural, pe lângă cele agricole, prin încurajarea antreprenoriatului, asigurarea accesului la internet pentru munca

de la distanță, accesul sporit la serviciile de microfinanțare;

✓ Asigurarea condițiilor pentru o viață demnă a cetățenilor din comunitățile rurale prin accesul la locuințe și servicii de bază adecvate, sigure și la prețuri accesibile, accesul la transport public eficient, la prețuri echitabile și accesibile pentru toți;

✓ Consolidarea eforturilor de protecție și salvagardare a patrimoniului cultural și natural, a elementelor de peisaj din rural.

Înscrierea colectivităților rurale din România pe calea dezvoltării durabile este condiționată de lichidarea decalajului în ceea ce privește condițiile de viață față de cerințele (imperativele) omului modern, prin:

✓ asigurarea accesului (universal) la servicii esențiale de interes general;

✓ creșterea treptată a ariei de cuprindere și a nivelului de exigență privind serviciile de interes general esențiale, pe măsura evoluției necesităților, tehnologiei și disponibilității resurselor.

În ceea ce privește dezvoltarea durabilă a colectivităților rurale, dincolo de realitățile diferite care necesită o abordare individualizată la nivelul fiecărei colectivități, există o serie de teme strategice de interes general. Pe primul loc se situează necesitatea asigurării vitalității demografice a comunelor, care trebuie să devină o temă prioritară, de sine stătătoare, și câmpul unor decizii lucide, fundamentate.

Astfel că, o parte dintre localitățile rurale se confruntă cu mari dezechilibre demografice (proporția mare a persoanelor cu vârste înaintate, proporția scăzută a populației active în rândul locuitorilor, proporția mare a persoanelor dependente, natalitate scăzută cu mult depășită de rata mortalității și rată mare a fluxurilor migratoare de plecare), respectiv o dinamică demografică negativă.

**Cele 17 obiective de dezvoltare durabilă cuprinse în strategia națională**, pe care România dorește să le realizeze în următorii ani, se referă la:

1. Eradicarea sărăciei în toate formele sale și în orice context;
2. Eradicarea foamei, asigurarea securității alimentare, îmbunătățirea nutriției și promovarea unei agriculturi sustenabile;
3. Asigurarea unei vieți sănătoase și promovarea bunăstării tuturor, la orice vârstă;
4. Garantarea unei educații de calitate și promovarea oportunităților de învățare de-a lungul vieții pentru toți;
5. Realizarea egalității de gen și întărirea rolului femeilor și al fetelor în societate;
6. Asigurarea disponibilității și gestionării durabile a apei și sanitație pentru toți;
7. Asigurarea accesului tuturor la energie la prețuri accesibile, într-un mod sigur, durabil și modern;
8. Promovarea unei creșteri economice susținute, deschisă tuturor și durabilă, a ocupării depline și productive a forței de muncă și asigurarea de locuri de muncă decente pentru toți;
9. Construirea unor infrastructuri reziliente, promovarea industrializării durabile și încurajarea inovației;
10. Reducerea inegalităților în interiorul țării și între țări;
11. Dezvoltarea orașelor și a așezărilor umane pentru ca ele să fie deschise tuturor, sigure, reziliente și durabile;
12. Asigurarea unor modele de consum și producție durabile;
13. Luarea unor măsuri urgente de combatere a schimbărilor climatice și a impactului lor;
14. Conservarea și utilizarea durabilă a oceanelor, mărilor și a resurselor marine pentru o dezvoltare durabilă;
15. Protejarea, restaurarea și promovarea utilizării durabile a ecosistemelor terestre, gestionarea durabilă a pădurilor, combaterea deșertificării, stoparea și repararea degradării solului și stoparea pierderilor de biodiversitate;

16. Promovarea unor societăți pașnice și incluzive pentru o dezvoltare durabilă, a accesului la justiție pentru toți și crearea unor instituții eficiente, responsabile și incluzive la toate nivelurile;
17. Consolidarea mijloacelor de implementare și revitalizarea parteneriatului global pentru dezvoltare durabilă.

## **6. Mecanismul de implementare al POR BI (PROGRAMUL OPERAȚIONAL REGIONAL PENTRU REGIUNEA BUCUREȘTI- ILFOV)**

Cadrul instituțional propus pentru perioada de programare 2021-2027 are ca experiență anterioară o descentralizare a implementării și apropierea de beneficiari. Regiunea București-Ilfov (RBI) are un caracter aparte față de celelalte regiuni de dezvoltare din România.

Deși are cea mai mică suprafață (1.823 km<sup>2</sup>), concentrează 13.43% din populația țării, fiind astfel cea mai des populată dintre regiuni (1.436, 6 locuitori/km<sup>2</sup>) și cu cel mai ridicat grad de urbanizare (90, 6% din populație).

Din perspectivă administrativă regiunea se compune din 42 UAT-uri: Municipiul București (MB) - capitala țării și județul Ilfov, format din 8 orașe de mici dimensiuni și 32 de localități rurale.

Capitala este împărțită în 6 sectoare, subunități administrativ-teritoriale care beneficiază de autonomie proprie în raport cu MB, sunt delimitate teritorial, au propriile autorități ale administrației publice locale, consiliile locale și primari, au patrimoniul – bugetele locale proprii, sunt titulare de drepturi și obligații proprii, au competențe exclusive, competențe partajate și competențe delegate în raport cu MB.

RBI are cea mai bună performanță economică din țară, fiind singura regiune mai dezvoltată (PIB/locuitor în PCS - 160% din media UE2). Regiunea generează peste 27% din PIB național, are o rată de ocupare de 89,4% și un nivel al șomajului de 1,1%<sup>3</sup>, acționând ca un magnet pentru investiții și resurse umane datorită locurilor de muncă, oportunităților și a mediului vibrant pe care le oferă capitala.

Cu toate acestea regiunea se află pe locul 151 din 268 regiuni UE, în ceea ce privește competitivitatea regională , fiind afectată de vulnerabilități în ceea ce privește: nivelul de pregătire tehnologică, valorificarea potențialului de inovare, serviciile publice și calitatea vieții. În plus, regiunea se confruntă cu importante disparități intra-regionale, între capitală și județul Ilfov. Județul Ilfov contribuie cu numai 10% la PIB-ul regional, rata de ocupare este de 62,8%, față de 97,7% în MB, iar câștigurile salariale sunt mai mici cu aproximativ 30%.<sup>4</sup> Disparitățile sunt vizibile și în ceea ce privește numărul de întreprinderi, participarea la educație, accesul la servicii publice etc.

Viziune strategică 2030: RBI își va valorifica potențialul competitiv și își va îmbunătăți capacitatea de a oferi cetățenilor și întreprinderilor un mediu atractiv, durabil, curat și incluziv, în care aceștia își vor dori să locuiască și să investească, prin promovarea inovării, digitalizării, accesului echitabil la servicii publice moderne, educație și oportunități de afaceri, având permanent în vedere eficientizarea consumurilor energetice, reducerea emisiilor de CO2 și adaptarea la provocările climatice.

Obiectivul general al Programul Operațional Regional București-Ilfov 2021-2027 (POR BI) este acela de contribui la viziunea strategică a RBI prin susținerea unei dezvoltării economice inteligente, sustenabile și incluzive în vederea îmbunătățirii standardului de viață și creșterii rezilienței față de provocările societale.

POR BI este elaborat având în vedere orientările strategice ale Politicii de Coeziune a UE, prioritățile Acordului de Parteneriat (AP), documentele strategice relevante la nivel european și național și strategiile de dezvoltare de la nivel regional (Planul de Dezvoltare Regională București-Ilfov - PDR BI 2021-2027 și Strategia de Specializare Inteligentă București-Ilfov 2021-2027 - RIS3 BI), județean și local.

Pentru atingerea obiectivului general sunt avute în vedere 12 obiective strategice specifice, ce reprezintă răspunsul la provocările sectoriale conturate în analiza nevoilor și care sunt transpuse în 8 Priorități.<sup>4</sup>

---

<sup>4</sup> [https://www.adrbi.ro/media/2468/anexa\\_v\\_porbi-2021-2027\\_-draft\\_29-oct-2021.pdf](https://www.adrbi.ro/media/2468/anexa_v_porbi-2021-2027_-draft_29-oct-2021.pdf)

## 7. Abordarea privind dezvoltarea teritorială

Strategiile pot fi extinse dincolo de granițele administrative, asigurând, astfel, promovarea parteneriatului urban-rural. Acestea vor cuprinde informații despre aria geografică acoperită, aspecte demografice; o analiză a nevoilor de dezvoltare și a potențialului zonei acoperite de strategie (provocări economice, sociale, de mediu, climatice, demografice bazate pe date statistice; o prezentare a strategiilor și politicilor relevante; o analiză SWOT); o descriere a abordării integrate care răspunde necesităților de dezvoltare și potențialului identificat; o descriere a implicării partenerilor; secțiunea privind monitorizarea și evaluarea strategiei, inclusiv indicatori, precum și aspecte legate de procesul de implementare; o listă cu propunerile de proiecte, precum și un calendar de realizare a întregului proces.

Regiunea București-Ilfov<sup>5</sup> este situată în partea de sud-est a României, mai exact în centrul Câmpiei Române (44°25'50" latitudine nordică și 26°05'50" longitudine estică), fiind formată din două entități, respectiv județul Ilfov și municipiul București. Județul Ilfov se constituie din 40 de unități administrativ-teritoriale, dintre care 8 orașe (Bragadiru, Buftea, Chitila, Măgurele, Otopeni, Pantelimon, Popești-Leordeni și Voluntari), 32 de comune și 91 de sate. Municipiul București este alcătuit din șase sectoare, dispuse radial în jurul zonei centrale a orașului.

Regiunea se învecinează la nord cu județul Prahova, la nord-vest cu județul Dâmbovița, la sud și sud-vest cu județul Giurgiu, la est cu județul Ialomița, iar la sud-est cu județul Călărași.

Regiunea are o suprafață totală de 1 823 kmp, dintre care județul Ilfov deține 86,83% (1 583 kmp<sup>1</sup>), în timp ce municipiul București are o suprafață totală de 240 kmp<sup>2</sup> (13,17% din totalul suprafeței regiunii).

Planul de Dezvoltare Regională București Ilfov 2021-2027 prezintă la pagina 13 Asociații de dezvoltare intercomunitară, grupuri de acțiune locală și forme de asociere și parteneriat între localități. Asociația de Dezvoltare Intercomunitară de la nivelul regiunii București-Ilfov constituie structuri de cooperare, cu personalitate juridică de drept privat și statut de utilitate publică, încheiate între autoritățile publice locale de la nivelul regiunii București-Ilfov, în vederea realizării

---

<sup>5</sup> [https://www.adrbi.ro/media/1799/pdrbi-2021-2027-draft\\_21112019.pdf](https://www.adrbi.ro/media/1799/pdrbi-2021-2027-draft_21112019.pdf)



în comun a competențelor referitoare la furnizarea sau prestarea anumitor servicii de interes public, în baza dispozițiilor Legii 215/2001 privind administrația publică locală, a Legii 51/2006 privind serviciile comunitare de utilități publice, a Legii-cadru a descentralizării 195/2006, O.G. 26/2000 cu privire la asociații și fundații, cu modificările aduse prin Legea 246/2005.

Asociația de Dezvoltare Intercomunitară pentru Transport Public București – Ilfov este singura asociație care cuprinde toate unitățile administrativ-teritoriale din cadrul regiunii și vizează organizarea și planificarea, îmbunătățirea mobilității, precum și finanțarea serviciului de transport public local. Totodată, A.D.I. Transport Public București-Ilfov coordonează implementarea Planului de Mobilitate Urbană Durabilă București-Ilfov 2016-2030. Acesta reprezintă un document strategic ce se corelează cu Planului Urbanistic General, Masterplanul General de Transport, Planul de Dezvoltare Regional București-Ilfov și cu strategiile locale și sectoriale de dezvoltare, având drept scop principal îmbunătățirea accesibilității, a eficienței și durabilității transportului, în vederea dezvoltării socio-economice a teritoriului regiunii București-Ilfov.

Asociația de Dezvoltare Intercomunitară pentru Gestionarea Integrată a Deșeurilor Ilfov este un parteneriat încheiat între Consiliul Județean Ilfov și 32 de unități administrativ-teritoriale din județul Ilfov (Buftea, Bragadiru, Chitila, Măgurele, Pantelimon, Afumați, Berceni, Brănești, Cernica, Ciolpani, Ciorogârla, Clinceni, Corbeanca, Cornetu, Copăceni, Dărăști-Ilfov, Dascălu, Domnești, Dragomirești Vale, Găneasa, Glina, Grădiștea, Gruiu, Jilava, Moara Vlăsiei, Mogoșoaia, Nuci, Periș, Petrăchioaia, Ștefăneștii de Jos, Tunari, Vidra), având drept scop principal gestionarea deșeurilor în vederea reducerii impactului asupra mediului, precum și găsirea de noi soluții pentru reducerea costurilor pentru populație.

Asociația de Dezvoltare Intercomunitară Apă Ilfov s-a format prin parteneriatul dintre Consiliul Județean Ilfov și 16 unități administrativ-teritoriale din județul Ilfov) în vederea gestionării, finanțării, extinderii și îmbunătățirii infrastructurii (stații de pompare a apelor, stații de epurare, racorduri către consumatori, rețele de canalizare, etc.) serviciului comun de alimentare cu apă și canalizare din raza unităților implicate

## II. PREZENTAREA GENERALĂ A COMUNEI

### 1. Localizare

Ciorogârla (în trecut, Ciorogârla-Dârvari și Dârvari-Ciorogârla) este o comună în județul Ilfov, România, formată din satele Ciorogârla (reședința) și Dârvari.

Comuna se află la vest-sud-vest de municipiul București, pe malurile râului Ciorogârla în partea de vest a Județului Ilfov, la aproximativ 9 km față de punctul zero al Capitalei.

Ciorogârla (în trecut, și Samurcășești sau Ciorogârla lui Varlam) este satul de reședință al comunei cu același nume din județul Ilfov, România.

Așezată pe valea râului Ciorogârla<sup>6</sup>, localitatea a fost atestată documentar pentru prima dată la 9 august 1558.

Dârvari este un sat în comuna Ciorogârla din județul Ilfov, România.

Coordonatele geografice sunt 44°24'49" latitudine nordică precum Belgradul, Geneva, Bordeaux, Minneapolis și 25°53'38" longitudine estică precum Helsinki sau Johannesburg.

Comuna Ciorogârla are următoarele învecinări:

- la nord și nord-est: Comuna Dragomirești-Vale, Județul Ilfov
- la est: Comuna Chiajna, Județul Ilfov
- la sud și sud-est: Comuna Domnești, Județul Ilfov
- la sud-vest: Comuna Grădinari, Județul Giurgiu
- la vest: Comuna Bolintin-Deal, Județul Giurgiu
- la nord-vest: Comuna Joița, Județul Giurgiu

Comuna Ciorogârla este traversată de autostrada București–Pitești, fiind deservită de șoseaua județeană DJ601<sup>7</sup>, care începe cu ieșirea de pe autostradă aflată în extremitatea estică

---

<sup>6</sup> Prin această locație curge râul Ciorogârla iar numele său, de origine slavă are sensul de „pârâu tulbure”.

<sup>7</sup> „Despre traseul său pe raza județului Ilfov, localitățile străbătute și felul mărfurilor transportate pe el în urmă cu mai bine de un secol, aflăm dintr-un Memoriu al Serviciului de poduri și șosele al județului, datat 3 ianuarie 1913, în

a comunei. Înspre vest, drumul duce către Bolintin-Vale, Crevedia Mare (unde se intersectează cu DN61) și Roata de Jos (județul Giurgiu) și apoi la Videle (județul Teleorman). La Ciorogârla, acest drum se intersectează cu șoseaua județeană DJ602, care duce în nord spre Joița (județul Giurgiu), spre sud către Domnești. La Dârvari, din el se ramifică DJ401A, care duce spre vest la Grădinari și Bolintin-Deal (ambele în județul Giurgiu).<sup>8</sup>



Poziția  
comunei  
Ciorogârla  
în cadrul  
județului  
Ilfov

---

care se propuneau unele măsuri de modernizare a acestei căi rutiere, printre care și pavarea cu piatră cubică de granit, implicând un cost total de 721.680 lei (porțiunea Cotroceni-Militari). Documentul menționează: *Această șosea începe de la Cotroceni [pe] raza Capitalei (punctul numit depozitul de furaje al armatei) și ia direcția spre vest, ea trece prin satele Militari, Ciorogârla, Bolintinul din Deal, Bolintinul din Vale și pe lângă satele Pălănguța și Drugănești, ea servește aceste sate, satele vecine cu ea, precum și partea de nord a județului Vlașca, care aduce la București produse agricole, lemne pentru foc și recolta tutunului, atât din județul Vlașca cât și din județul Ilfov* Niculae Stoica, „Comuna Ciorogârla, pași prin timp ...” volumul 1, Editura Rawex Coms, 2018, pag. 50

<sup>8</sup> [https://ro.wikipedia.org/wiki/Comuna\\_Ciorog%C3%A2rla,\\_Ilfov](https://ro.wikipedia.org/wiki/Comuna_Ciorog%C3%A2rla,_Ilfov)

## 2. Cadrul natural și calitatea factorilor de mediu

### 2.1 Cadrul natural

Teritoriul administrativ al comunei Ciorogârla se încadrează în partea de vest a „Câmpiei piemontan - terminală Vlăsiei” în subdiviziunea denumită Câmpia Bucureștiului la contactul cu Lunca Argeș - Sabar<sup>9</sup>.

Relieful dominant este tipic de câmpie înaltă, ușor ondulată și înclinată de la nord-vest spre sud-est, altitudinea fiind cuprinsă între 100 m în nord și 90 m în partea de sud a teritoriului comunei, având ușoare denivelări marcate de prezența croturilor.

Geomorfologic, cadrul natural al comunei este caracterizat de o terasă extinsă în zona de albie majoră (luncă) a Argeșului. Ea este traversată central, de la nord la sud-est, de râul Ciorogârla cu albie meandrată, îngustă și puțin profundă. Acest curs de apă are un regim semipermanent fiind activizat în perioada ploilor. Periferic, trece pârâul Sabar, acesta având o albie îmbătrânită și foarte meandrată.

Fragmentarea reliefului este redusă având valori reduse de 0,50 - 1,0 km/km<sup>2</sup> și pante line.

Pătura de loess care acoperă câmpia în cadrul teritoriului studiat este groasă de circa 10 m ceea ce face ca prezența croturilor să fie frecvent întâlnită îndeosebi pe treaptă înaltă unde s-au îngemănat în văiugi care își au obârșia în sudul acestei subunități.

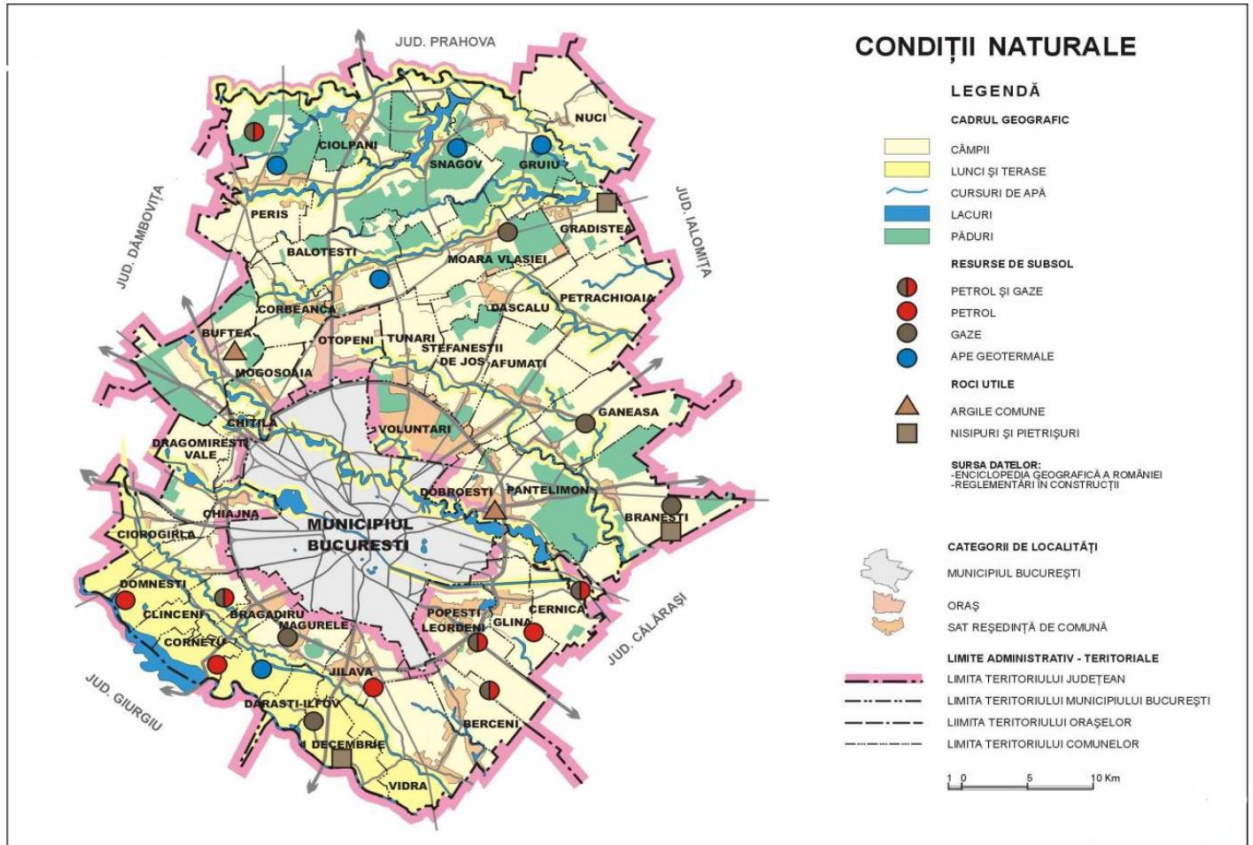
Din punct de vedere geologic comuna Ciorogârla se află în zona depozitelor de luncă de vârstă cuaternară acestea fiind alcătuite din materiale aluvionare transportate și depuse de râul Argeș în etape succesive și în funcție de evoluția și modificările condițiilor hidrodinamice.

Sensul de descreștere a altitudinilor este spre sud-est, așa cum s-au depus conurile de dejecție ale Argeșului. De altfel, curbele de nivel de pe aceste conuri descriu arcuri cu convexitatea spre sud-est. Pentru reliefarea condițiilor naturale, se observă detaliu (harta<sup>10</sup>) următoare.

---

<sup>9</sup> Probabil cu o legătură istorică, de notat faptul că numele „Sabar” în turcă se traduce prin „răbdare”

<sup>10</sup> [http://apmbuc-old.anpm.ro/files/ARPM%20BUCURESTI/AUTORIZARI/Pagina%20WEB%20SEA/RAPORTDEMEDIU CIOROGARLA.pdf](http://apmbuc-old.anpm.ro/files/ARPM%20BUCURESTI/AUTORIZARI/Pagina%20WEB%20SEA/RAPORTDEMEDIU%20CIOROGARLA.pdf)



Zona Argeș - Sabar are o înclinare generală nord-vest - sud-est și o lățime care variază între 4 km și 7 km cu un microrelief caracteristic cu bălți, belciuge, albiile părăsire și terenuri mlăștinoase. Depozitele din luncă sunt aluvionare și prezintă o mare varietate texturală de la nisip la argilă.

Localitatea Ciorogârla, reședința de comuna, s-a dezvoltat în zona de contact dintre câmpie și luncă și are în componență și satul Dârvari. Comuna Ciorogârla este situată de o parte și de alta a râului Ciorogârla.

Satul Dârvari, aparținând administrativ de comuna Ciorogârla, s-a dezvoltat în extremitatea sudică a teritoriului comunei, în lunca Argeșului, inundabilă la ploi mari. Altitudinea medie în zona cu construcții este de circa 90 m.

Cuaternarul este reprezentat prin seriile Pleistocen și Holocen. Pleistocenul superior la partea sa superioară este reprezentat prin depozite loessoide și holocenul superior este constituit din prafuri argiloase cenușii-gălbui și depozitele argiloase - nisipoase de luncă reprezentând o alternanță de argile nisipoase, prafuri și nisipuri.

În cadrul zonei predomină solurile zonale reprezentate de cernoziomuri argiloiluvionare și soluri brun roșcate simple. Solurilor menționate li se asociază diferite faze de erodare.

Fertilitatea bună a cernoziomurilor și relieful cu pante domoale au determinat folosirea în agricultura pe scară mare a fondului funciar și caracterul predominant cerealier al agriculturii asociat în suprafețele mai mici cu cel pomicol și cel viticol.

Folosirea intensivă a resurselor de sol necesită însă și o serie de măsuri sau lucrări de îmbunătățiri funciare: lucrări de combatere a eroziunii solului și a celor de stabilizare a alunecărilor precum și eliminarea excesului de umiditate rezultat în urma precipitațiilor.

Reteaua hidrografică este evident tributară Argeșului. Aceasta este formată din râul Ciorogârla care traversează intravilanul localității Ciorogârla pe direcția nord-sud-est și din râul Sabar care traversează teritoriul administrativ al comunei pe direcția vest-est. O porțiune a râului Argeș constituie limita de sud-vest a comunei Ciorogârla.

Din punct de vedere hidrogeologic, comuna Ciorogârla se suprapune celui mai mare bazin de apă potabilă din țară care se extinde în subteran pe o suprafață de circa 2500 km<sup>2</sup>.

În regiune au fost identificate acviferul freatic de mică adâncime (2 - 30 m cu grosimi ce variază între 5 și 10 m cantonat în depozitele aluvionare din luncile râurilor, cu o calitate necorespunzătoare), acviferul captiv de adâncime de medie adâncime (Acviferul de Mostiștea, cu grosime de 3 - 30 m, cu nivel ascensional exploatat pentru aprovizionarea cu apă industrială și pentru alimentarea populației) și acviferul de mare adâncime (Acviferul de Fratești, cu caracter multistrat - A, B, C, puternic exploatat). În cazul stratului de Fratești C nu se recomandă exploatarea, din cauza adâncimii mari, conținutului ridicat de materii organice, amoniac, hidrogen sulfurat și prezenței bacteriilor feruginoase.

În ceea ce privește riscul de inundație se detașează următoarele zonele inundabile datorate râului Ciorogârla sunt:

- zona Pustnicu, aval de satul Dârvari, cca. 40 ha teren;
- islazul comunal, amonte de satul Ciorogârla;
- între satele Ciorogârla și Dârvari pe malul drept al raului, cca. 40 ha teren.

## 2.2. Clima și calitatea aerului

Comuna Ciorogârla se încadrează într-o zonă cu climat temperat – continental cu nuanțe de excesivitate și datorită altitudinii reduse, regiunea se afla în etajul climatic de câmpie, atenuată în parte prin unele suprafețe împădurite (pădurea Ileana în nord-est, pe teritoriul comunei Dragomirești-Vale, pădurea Dorobanțului în sudul teritoriului comunei Ciorogârla și pădurea Țeghes pe teritoriul comunei Domnești) situate în zona apropiată.

Verile au un climat în care se resimte destul de puternic caracterul arid și continental, fiind caracterizate prin valori termice ridicate, insolație prelungită și umiditate relativă a aerului redusă. Iernile sunt influențate de prezența maselor de aer rece est-continentale, caracterizate prin scăderea apreciabilă a temperaturii aerului precum și numeroase zile cu viscol (datorate crivățului).

De umiditatea ridicată a aerului este legată apariția ceații, cu frecvență mai mare în zona lacurilor și a cursurilor de apă. Fenomene cu ceață se semnalează și în intervalul octombrie-martie.

Precipitațiile atmosferice medii anuale se reduc treptat de la nord spre sud (Tâncăbești 671.8 mm, Periș 648.2 mm, București-Afumați 575.1 mm, Cernica 516.2 mm), și de la vest spre est (Mogoșoaia 628.6 mm și Afumați 575.1 mm), înregistrând și ele mari variații neperiodice (ex.: București - Afumați 454.0 mm/1963 și 868.5 mm/1969; Țigănești 424.2 mm/1965 și 865.6 mm/1955 – cât reprezintă cele mai mici și cele mai mari cantități anuale).

Cantitățile maxime de precipitații în 24 ore nu au atins 100 mm (Moara Domnească 93.0 mm, Țigănești 71.0 mm și Snagov 78.4 mm), cu excepția stației București - Afumați (107.3 mm/20.VIII.1949), fiind mai atenuate spre nord și mai mari spre sud unde convecția termică este mai puternică.

Diversitatea suprafețelor active intravilane și extravilane, specificul zonelor funcționale din interiorul așezărilor umane, precum și morfologia locală a reliefului sunt factori care generează în permanență condiții speciale de dezvoltare și repartiție a complexului de factori și fenomene meteorologice, diferențiindu-se în mai multe topoclimate (așezările umane, de vale, forestier, de

interfluviu, de luncă) și o mare diversitate de microclimate, funcție de înclinarea și orientarea versanților, gradul de acoperire cu vegetație forestieră, densitatea clădirilor, funcționalitatea diferitelor zone și microclimatele bulevardelor și străzilor, piețelor și curților, spațiilor verzi, crovurilor, versanților nordici sau sudici etc.

| Indicatorul                                       | Câmpia Română |
|---|---------------|
| Radiația solară globală (cal/cm <sup>2</sup> /an) | 125.390       |
| Temperatura medie anuală (oC)                     | 10,9          |
| Temperatura medie a lunii ianuarie (oC)           | -2,8          |
| Temperatura medie a lunii iunie (oC)              | 29,1          |
| Precipitații medii anuale (mm <sup>3</sup> )      | 600           |
| Zile de ninsoare/an (durata medie)                | 47            |
| Grosimea medie a stratului de zăpadă              | 10            |
| Viteza medie a vântului (m/s)                     | 4,6           |
| Nebulozitatea (zecimi anual)                      | 5,6           |

### Precipitațiile

Cele mai mari cantități de precipitații cad în sezonul cald, când convecției dinamice frontale i se adaugă termoconvecția favorizată de încălzirea excesivă a suprafeței terestre și aerului din straturile inferioare ale atmosferei. Ele au adesea un caracter de aversă, fiind însoțite de descărcări electrice și vijelii. În perioada rece, grosimea stratului de zăpadă este vizibil influențată de condițiile de calm atmosferic, vânt și de particularitățile suprafeței active. Durata stratului de zăpadă variază, în funcție de starea vremii și de condițiile locale, astfel: 53 de zile la Filaret, 46 de zile la Băneasa și 54 de zile la Afumați.

Zilele cu strat de zăpadă sunt, în medie anual, de circa 45-55 zile, acesta având grosimi medii decadale de 8-10 cm și maxime decadale absolute de circa 100 cm. În unii ani se produc viscole violente care afectează, mai ales, partea sud-estică (2-3 zile/an).



Zilele cu îngheț totalizează anual 110-130 (fiind posibile de la mijlocul lunii septembrie până spre sfârșitul lunii mai), iar cele cu brumă, circa 40 /an.

#### Vântul

Circulația aerului influențează în mod direct dispersia poluanților în atmosferă. Viteza vântului scade spre centrul municipiului București, comparativ cu valorile înregistrate în exteriorul acestuia.

Ceață și nori : nebulozitatea - fenomenul climatic ce exprimă gradul în care cerul este senin sau acoperit de nori - are o deosebită importanță pentru activitățile umane și pentru viața animală și vegetală. Valorile acesteia sunt cuprinse între 0 (complet senin) și 10 (total acoperit).

Numărul mediu al zilelor cu cer senin (nebulozitate medie 0-3,5), cer noros (3,6-7,5) și cer acoperit (7,6-10), scoate în relief particularitățile lunare ale nebulozității pe teritoriul județului.

Durata de strălucire a soarelui înregistrează cele mai mari valori în lunile iulie (319 ore) și august (300 ore), iar cele mai mici în ianuarie (64 ore) și decembrie (69 ore), media anuală fiind de 2.191 ore.

Numărul mediu al zilelor cu brumă este de 18,9. Cantitățile medii anuale de precipitații înregistrează valori de circa 600 mm, înregistrându-se un maxim în luna iunie (91,90 mm) și un minim în luna februarie (31,50 mm).

Vânturile dominante sunt cele de NE. Vânturile din NE (3,5 m/s la Baneasa și 3,2 m/s la Afumați) au intensitatea mai mare decât cele din E (3,3 m/s și 3,2 m/s). Condițiile de calm au o frecvență de două ori mai mare în zonele centrale în comparație cu cele periferice, contribuind astfel la menținerea fenomenului de poluare.

#### Calitatea aerului

Din punctul de vedere a calității aerului se poate aprecia că aceasta este „bună”. Nu sunt surse majore de poluare a aerului. Având în vedere specificul localității, capacitățile productive industriale și ocupația majorității populației, în principal în sectorul agricol, principalele surse antropice de poluare a aerului care pot fi luate în considerare sunt:

- arderea combustibililor fosili (cărbune, produse petroliere) în surse staționare, respectiv

în locuințele și dotările edilitare, este răspunzatoare de încărcarea atmosferei cu un complex de poluanți gazoși și solizi (SO<sub>2</sub>, NO, CO, CO<sub>2</sub>, cenușă și zgură).

- surse mobile - circulația auto/feroviară, în special de-a lungul marilor artere (de exemplu: autostrada București-Pitești, drumurile județene DJ 601, DJ 602, DJ 401A și calea ferată București-Craiova) generatoare de oxizi de carbon, oxizi de sulf și oxizi de azot;

- activitățile de creștere a păsărilor și animalelor în gospodăriile populației, de la care se emană amoniac și metan prin fermentarea dejecțiilor.

- depozitățile necontrolate de deșuri, generatoare de oxizi de carbon și metan;

- activități economice – ce pot genera pulberi (stații de betoane, stații de sortare) – care pot genera emisii specifice materiilor prime utilizate.

Surse de poluare atmosferică și inventare de emisii - identificate și definite în mod exhaustiv în cadrul surselor industriale și urbane de pe teritoriul fiecărei zone, pe trei categorii:

- Surse punctuale
- Surse de suprafață staționare
- Surse liniare (trafic rutier)

În localitate nu există o „stație fixă de monitorizare a calității aerului” pe considerentul că nu sunt surse de poluare fixe. Acest aspect este confirmat și de încadrarea localității conform cu Ordinul Ministerului Mediului și Gospodării Apelor nr. 349/2007 ca zonă nepoluată, în care nu există surse antropice de poluare.

Indicele de Calitate a Aerului este definit separat în apropierea șoselelor (indicat „pe marginea drumului”) sau departe de șosele (indice „fundal”)

Particulele atmosferice (PM) reprezintă materie microscopică în stare solidă sau lichidă care este suspendată în aer. Sursele de particule pot fi naturale sau antropogenice. Cele mai îngrijorătoare pentru sănătatea publică sunt particulele suficient de mici pentru a fi inhalate în părțile cele mai adânci ale plămânului. Aceste particule au un diametru mai mic de 10 microni (aproximativ 1/7 din grosimea unui fir de păr omenesc) și sunt definite ca PM<sub>10</sub>. Sunt un amestec de materiale printre care se numără fum, funingine, praf, sare, acizi și metale. Particulele se formează și atunci când gazele emise de către vehiculele motorizate și de către industrie sunt

supuse la reacții chimice în atmosferă. PM10 sunt vizibile privirii sub formă de ceață care poartă denumirea de smog. PM10 se numără printre cele mai nocive dintre substanțele care poluează aerul.

- PM10 poate spori numărul și severitatea crizelor de astm
- PM10 cauzează sau agravează bronșitele și alte afecțiuni pulmonare
- PM10 reduce abilitatea corpului de a lupta cu infecțiile
- PM10 include particule fine definite ca PM2.5, care sunt particule fine cu diametrul de 2.5  $\mu\text{m}$  sau mai puțin. Cel mai mare impact al poluării atmosferice cu particule asupra sănătății publice este cauzat de expunerea îndelungată la PM2.5
- PM2.5 crește riscul de mortalitate specific vârstei, în special în cadrul persoanelor care suferă de afecțiuni cardiovasculare.
- Praful Deșertic este alcătuit din particule mai mici de 62  $\mu\text{m}$  și își are originea în deșerturi. Cel mai adesea, particulele de praf sunt mici, ceea ce conduce la concentrații ridicate de PM10 și PM2.5 și la un impact asupra sănătății.

Poluarea accentuată cu ozon ( $\text{O}_3$ ) din troposfera inferioară se manifestă în special în zonele urbane. Ozonul poate:

- Să îngreuneze respirația profundă și sănătoasă
- Poate cauza o respirație întretăiată și poate cauza dureri atunci când respirăm adânc
- Poate provoca tuse și senzație de iritație sau durere în gât
- Poate inflama și deteriora căile respiratorii
- Poate agrava afecțiunile pulmonare, precum astmul, emfizemul și bronșita cronică
- Poate crește frecvența crizelor de astm
- Poate expune plămânii la infecții
- Poate continua să deterioreze plămânii chiar și atunci când simptomele au dispărut
- Poate cauza apariția bolii pulmonare obstructive cronice (BPOC)

Dioxidul de sulf ( $\text{SO}_2$ ) este un gaz, care este invizibil și are un miros pregnant și neplăcut.

Interacționează ușor cu alte substanțe și formează compuși periculoși, cum ar fi acidul sulfuric, acidul sulfuros și particule de sulfat.

Expunerea pe termen scurt la SO<sub>2</sub> poate dăuna sistemului respirator uman și ca atare poate îngreuna respirația.

SO<sub>2</sub> și alți oxizi de sulf pot contribui la ploaia acidă care poate dăuna ecosistemelor sensibile.

Copiii, vârstnicii și persoanele care suferă de astm sunt extrem de sensibili la efectele SO<sub>2</sub>.

Dioxidul de azot (NO<sub>2</sub>) este un gaz ce are o culoare maroniu-roșiatică și un miros caracteristic puternic și înțepător și este un poluant atmosferic major. Sursa majoră de dioxid de azot provine din arderea combustibililor fosili: cărbune, petrol și gaz. Majoritatea dioxidului de azot din orașe provine de la gazele de eșapament emise de mijloacele de transport motorizate. Dioxidul de azot este un poluant atmosferic major, deoarece contribuie la formarea ozonului, care poate avea un impact semnificativ asupra sănătății oamenilor.

- NO<sub>2</sub> inflamează mucoasa plămânilor și poate reduce imunitatea la infecții pulmonare
- NO<sub>2</sub> cauzează probleme precum respirație șuierătoare, tuse, răceli, gripă și bronșită

Polenul de mesteacăn este unul dintre alergenii aerieni cei mai comuni în timpul primăverii sau în perioade mai înaintate ale anului la altitudini mai înalte.

Odată cu înmugurirea copacilor, aceștia eliberează mici boabe de polen care sunt împrăștiate de vânt. Un singur mesteacăn poate produce până la cinci milioane de boabe de polen.

Polenul este dispersat de curenții de aer și poate fi răspândit pe distanțe mari. Prezentarea este pentru polen la o viteză a vântului de 10 m.

Polenul de iarbă este principalul declanșator de alergii la polen în lunile de vară. Acesta

cauzează unele dintre simptomele cele mai severe și mai greu de tratat. În zonele cu umiditate ridicată, sezonul polenului de iarbă ține câteva luni bune.

În zonele cu un climat mai uscată, sezonul polenului de iarbă este semnificativ mai scurt, la fel și sezonul polenului de mesteacăn.

Precipitațiile pot curăța aerul de polen, dar dacă acestea sunt însoțite de furtuni, vânturile puternice sporesc inițial concentrația de polen.

### **2.3. Apa**

Teritoriul comunei cuprinde o parte din bazinul hidrografic al raului Argeș. Corpurile de apă de suprafață (râuri) de pe teritoriul comunei sunt: raul Argeș – confluența cu Neajlov; râul Sabar (Răstoaca) – confluența cu Ciorogârla, râul Dambovița – confluența cu Cocioac. Corpurile de apă de suprafață (lacuri) de pe teritoriul comunei sunt: Mihăilești situat în bazinul Argeș - este lac de acumulare

Lungimea totală a râurilor cadastrate pe teritoriul comunei Ciorogârla este 87 km.

Din istoria locurilor cunoaștem că „pârâul Ciorogârla în trecut a fost o viroagă și ca urmare a regularizării cursului Dâmboviței a devenit al doilea braț al acesteia, prin care o parte a debitului său a fost condus prin Sabar spre Argeș. Istoria acestui pârâu începe după anul 1774, când apele Dâmboviței au inundat Bucureștiul, determinându-l pe domnitorul Alexandru Ipsilanti (1774-1782), abia urcat pe tronul Țării Românești, să-l însărcineze pe secretarul său, căpitanul Franz-Josef Sulzer, să gândească și să efectueze anumite amenajări hidrotehnice, prin care să se apere orașul împotriva unor astfel de calamități. Acesta a conceput și realizat un baraj din lemn la Lungulețu în județul Dâmbovița, format dintr-o „podică” și un „zăgaz” și a hotărât săparea unui canal de derivare a viiturilor spre viroaga Ciorogârla ce își avea obârșia în acele locuri, construcția începând încă din anul 1775. Această lucrare hidrotehnică, deosebită pentru acea vreme, asigura controlul asupra debitului apei Dâmboviței, direcționându-l în caz de pericol, prin albia Ciorogârlei în Sabar și mai departe spre Argeș. Pentru întreținerea canalului funcționa un corp de

„șanțari” care intervineau în caz de înfundare a acestuia.”<sup>11</sup>

„Pârâul Sabar izvorăște din regiunea piemontană a județului Dâmbovița, de la altitudinea de 450 m și traversează teritoriul administrativ al comunei Ciorogârla pe direcția nord-vest — sud-est, albia sa fiind situată între pârâul Ciorogârla și râul Argeș.” „ In traseul său primește mai mulți afluenți, printre care amintim și Ciorogârla, după care se varsă în râul Argeș, în zona satului Izvoarele din comuna cu același nume din județul Giurgiu.” „ Pe cursul superior, Sabarul este cunoscut și sub numele de Răstoaca, nume de origine slavă (rastoku), care înseamnă gârlă cu apă mică, abătută din matca ei și secată pentru a prinde pește sau răsucită, în sensul de oprită sau deviată”<sup>12</sup>

. Comuna Ciorogârla se afla deasupra următoarelor corpuri de apă subterană: Colentina Cod: Ag1, Lunca și terasele Argeșului Cod: AG2

Încadrarea în clase de calitate se face conform Ordinului 1146/2002 - pentru aprobarea Normativului privind obiectivele de referință pentru clasificarea calității apelor de suprafață. Conform acestuia limitele corespunzătoare clasei a II-a de calitate „corespund valorilor țintă (obiective de referință) și reflectă condiția de calitate pentru protecția ecosistemelor acvatice”, iar pentru clasele III-IV, valorile limită „reflectă ponderea influenței antropice”.

În cadrul Sistemului Național de Monitoring Integrat al Apelor, pentru bazinele hidrografice Argeș, Ialomița și Mostiștea, S.G.A. Ilfov – București monitorizează calitatea apelor.

Bazinul hidrografic ARGEȘ are clasa generală de calitate din punct de vedere chimic a III-a. Încălcarea organică a apei este moderată, mai ridicată în perioada anotimpului cald. Fenolii au înregistrat valori foarte ridicate în campaniile de primăvară când se intensifică procesele de descompunere.

Din punct de vedere biologic aceasta secțiune se încadrează în clasa a III-a de calitate, indicele de saprobitate variind între 1,89 – 2,47. Cea mai bine reprezentată grupare fitoplanctonică a fost Bacillariophyta cu reprezentanți dominanți numeric în toate campaniile de recoltare (Melosira granulata), cu excepția lunii iunie când devine dominantă grupa Cryptophyta. La nivelul macrozoobentosului s-au întâlnit puține specii reprezentate printr-un număr redus de

---

<sup>11</sup> Niculae Stoica, „Comuna Ciorogârla, pași prin timp ...” volumul 1, Editura Rawex Coms, 2018, pag. 25

<sup>12</sup> Niculae Stoica, „Comuna Ciorogârla, pași prin timp ...” volumul 1, Editura Rawex Coms, 2018, pag. 31

indivizi, indicele de saprobitate înregistrând valori corespunzătoare clasei III de calitate rămânând totuși dominante speciile caracteristice zonei  $\beta$ -mezosaprobe, apa semicurată cu bună capacitate de autoepurare - stare ecologică moderată.

Factorii poluatori sunt în principal gospodariile din satele componente, care nu beneficiază de instalații moderne de canalizare și epurare a apelor uzate.

„În urmă cu peste jumătate de veac, albiile și apa acestor pâraie erau mult mai curate. Vara, apa lor era așa de limpede încât se vedea nisipul și prundișul de pe fund, în ea zbenguindu-se în voie elenii, mrețele și săbioarele, ce te străfulgerau cu luciul solzilor lor atunci când săreau după musculițe deasupra apei, iar zvârlugile și pietrocii își anunțau prezența de cum intrai în apă, când îi simțeai mișcând sub talpa picioarelor, acești mici peștișori stând îngropați în nisipul fin de pe fundul apei. Malurile, aproape la fiecare meandru, erau mărginite de vaduri de nisip curat și fin, adevărate plaje, unde vara, copiii satelor se desfătau și se hârjoneau ori de câte ori veneau să facă baie în aceste pâraie. Aproape pe întregul curs al apei, creșteau sălcii, arini, plopi, răchită, porumbari, măceși și salcâmiori, care formau frumoase zăvoaie umbroase unde se răcoreau oamenii și animalele când soarele amiezei îi copleșea cu arșița sa.

Spre deosebire de pâraul Ciorogârla, Sabarul avea fundul albiei format din nisip și piatră mare de râu, în apa sa deosebit de limpede, pe lângă pești, trăind și scoici de apă dulce, unele mari cât un ou de găscă. Din păcate, astăzi albiile lor au fost colmatate (...) Aceste pâraie aveau o însemnătate aparte pentru locuitorii celor două sate, fiind o sursă de hrană, prin varietatea speciilor de pești sau scoici ce trăiau în ele. În anumite vaduri măloase de lângă apă era îngropată în vederea topirii cânepa din care, după spălare și uscare, prin melițare, dărăcire și scărmănare, gospodinele scoteau fuiorul pe care iama îl torceau, obținând firele de tort necesare confecționării urzelilor sau a altor țesături. Din răchita crescută pe vadurile lor se împleteau coșuri din nuiele întrebuintate în gospodării sau coșuri „oarbe” folosite la pescuit. În apa lor erau adăpate vitele, iar vara devenea locul unde sătenii veneau la scăldătoare ori își îmbăiau animalele. Când începea secerișul, pe malurile lor se amenajau ariile adică locurile unde erau instalate batoza și tractorul sau „vaporul” cu aburi (locomobila) pentru treierat.”<sup>13</sup>

Ape subterane freatice au fost monitorizate prin foraje reprezentative din rețeaua

---

<sup>13</sup> Niculae Stoica, „Comuna Ciorogârla, pași prin timp ...” volumul 1, Editura Rawex Coms, 2018, pag. 35

națională de observație și exploatare constatându-se următoarele:

- zona Domnești - Mihăilești au fost prelevate probe din 10 foraje (F1-F10) și s-a constatat depășirea indicatorilor de calitate la substanțe organice, amoniu, azotați, fier și mangan în toate forajele monitorizate.

- Zona Dragomirești - Rudeni 2 foraje: F1 încărcare organica, nutrienți, Fe și Mn.

- Zona Dârvari - Catichea monitorizată prin 2 foraje, ambele cu depășiri la nutrienți, substanțe organice, Fe și Mn.

- Zona Bolintin - Deal: 1 foraj cu încărcare în Fe și Mn și substanțe organice.

Pentru evaluarea vulnerabilității la poluarea cu nitrați, cel mai important parametru este raportul între precipitații și evapotranspirația potențială. Valoarea medie a acestui raport pentru seria de ani climatici 1961 – 1990, considerată ca serie de referință în studiile privind impactul climatic este pentru comuna Ciorogârla de 889 cu un domeniu de variație cuprins între 644 și 1112. Din aceste valori rezultă că regimul hidroclimatic induce în general transferuri importante de apă din atmosferă către corpurile de apă prin intermediul solului. În anii deficitari pluviometric valoarea cumulată anual a evapotranspirației potențiale este mai mare decât cea corespunzătoare precipitațiilor, riscul de transfer al nitraților către corpurile de apă de suprafață și subterane fiind redus. Anii ploioși însă vor induce mișcarea nitraților stocați astfel în zona nesaturată către corpurile de apă subterane.

Parametrii climatici pe baza cărora se determină perioadele de interdicție pentru aplicarea îngrășămintelor organice sunt date de data de apariție a primului îngheț (toamna/iarna) și cea de apariție a ultimului îngheț (primăvara).

Privitor la amenajarea bazinului hidrografic: teritoriul comunei cuprinde o parte din bazinul hidrografic al raului Argeș, comuna Ciorogârla fiind strabatuta de raurile Sabar și Ciorogârla.

Lucrările existente pe teritoriul comunei sunt derivați și aducțiuni de apă brută și tratată pentru alimentarea cu apă a Capitalei, lucrări de apărare împotriva inundațiilor precum și acumularea Mihailești (coada lacului).

Derivațiile și aducțiunile tranzitează teritoriul comunei de la vest la est:

- canal deschis Argeș - Roșu, transportă apa de suprafață de la captarea Brezoaiele (râul Dambovița) la stația de tratare Arcuda;



- canal dublu casetat Argeș (captare Crivina) - Roșu transportă apa de suprafață;
- două apeducte care transportă apa prin pompare de la Crivina la stația de tratare Arcuda.
- Râul Ciorogârla este îndiguit pe o lungime redusă. Acesta este subdimensionat, existând pericolul inundării satului Ciorogârla.

Gospodarirea durabilă a apelor din teritoriul comunei, în concordanță cu legislația actuală din domeniu implică și asigurarea calității apelor prin protecția împotriva oricărei forme de poluare și modificare a caracteristicilor lor. Acest lucru presupune, la nivelul comunei, păstrarea distanțelor de protecție sanitara conform Legii nr. 310/2004 - Legea Apelor și Hotărârea de nr. 930/2005 – „Normele speciale privind zonele de protecție sanitară și hidrogeologică”.

Acumularea Mihăilești este situată pe râul Argeș are un volum de 102,13 mil.m3 și o suprafață de 1.013 ha, având destinații complexe.

Zonele inundabile datorate râului Ciorogârla sunt:

- zona Pustnicu, aval de satul Dârvari, cca. 40 ha teren;
- islazul comunal, amonte de satul Ciorogârla;
- între satele Ciorogârla și Dârvari pe malul drept al raului, cca. 40 ha teren.

Pe teritoriul comunei Ciorogârla sunt probleme legate de evacuarea apelor torențiale de pe versanți și din zonele de locuințe. Totodată, calitatea apelor de suprafață este afectată de depozitarea de deșeuri de-a lungul văii râului Ciorogârla.

Lipsa instalațiilor centralizate de alimentare cu apă determină stres și îmbolnăviri hidrice.

Apa din fântânile de tip rural, folosită în prezent, este supusă poluarii din apele uzate menajere care se infiltrează în pânza de apă freatică.

Stratul freatic conține uneori nitrați și nitriți rezultați în urma utilizării în agricultura a pesticidelor și a îngrășămintelor. Apa freatică este utilizată în scop potabil de către marea majoritate a populației comunei.

Calitatea apelor din România este urmărită conform structurii și principiilor metodologice ale Sistemului de Monitoring Integrat al Apelor din România (S.M.I.A.R.), restructurat în

conformitate cu cerințele Directivelor Europene.<sup>14</sup>

S.M.I.A.R. cuprinde 6 componente (subsisteme), din care 5 se referă la sursele naturale:

- ape curgătoare de suprafață;
- lacuri (naturale și de acumulare);
- ape tranzitorii (fluviale și lacustre);
- ape costiere;
- ape subterane,

iar ultimul, la sursele de poluare: - ape uzate.

În anul 2009, din punct de vedere biologic, apele din bazinul hidrografic Argeș au fost monitorizate pe o lungime de 2643 km râuri. Dintre acestea, 943 km nu s-au încadrat în clasa I și a II-a de calitate, reprezentând zone critice care necesită îmbunătățirea calității apei sub aspectul stării ecologice.

O preocupare deosebită pentru combaterea inundațiilor în viitor trebuie să formeze zonele de convergență și de confluență a paralelor de același ordin de mărime, unde pot avea loc revărsări frecvente, în special în cazul existenței unei simultaneități de ape mari provenite din topirea zăpezilor sau viiturilor din ploii torențiale.

Debitele maxime se pot produce în orice anotimp, fie din căderea unor cantități pluviometrice mari, fie din topirea zăpezilor, acestea ducând în final la producerea viiturilor cu caracter brutal și cu urmări dezastruoase pentru activitatea social-economică.

Regimul scurgerii este determinat de modul complex de combinare a surselor de alimentare cu regimul factorilor climatici în diferite intervale de timp, îndeosebi de distribuția precipitațiilor, structura geologică și de capacitatea de drenare a pânzei freatice de către pâraie.

Scurgerea cea mai bogată se înregistrează primavara, prin faptul că se compun două unde de viitură, complet sau parțial suprapuse și a căror geneză poate fi simplă sau mixtă.

Valoarea maximă a debitului depinde de mai mulți factori dintre care amintim: rezerva de apă din stratul de zăpadă din bazinul superior al râului, de intensitatea topirii zăpezii, de gradul de înghețare a solului înainte de topirea zăpezii, de cantitatea și intensificarea precipitațiilor de primăvară.

---

<sup>14</sup> [http://www.mmediu.ro/beta/wp-content/uploads/2012/05/2012-05-29\\_raport\\_2009.pdf](http://www.mmediu.ro/beta/wp-content/uploads/2012/05/2012-05-29_raport_2009.pdf)

Factorii meteorologici sunt variabili de la un an la altul. În general, variația scurgerii lunare urmărește variația scurgerii zilnice.

De asemenea, se mai pot aminti cursurile de apă ori lacuri dispărute, după cum sunt immortalizate de Niculae Stoica în volumele sale asupra comunei Ciorogârla: „descrierea acestor cursuri de apă nu poate fi încheiată fără a menționa Gârla Rece, Viroaga, numită în trecut Valea Silea sau Scursura Silea și Brebina, ce brăzdau cu decenii în urmă lunca dintre Argeș și Sabar și ale căror albi în prezent sunt secate și parțial astupate. De asemenea, la Ciorogârla, a existat Valea Mirii și Lacul Lung.

De-a lungul timpului, albiile acestor cursuri au suportat modificări, transformări ori dispariții în funcție de sursele de apă ce le-au alimentat și de anumite intervenții ale omului. În acest sens, pot fi menționate importante lucrări hidrotehnice ce au fost efectuate pe cursul Argeșului în zona Vidraru, ori la stația de captare Crivina-Ogrezeni. Pe de altă parte, în timp s-a înregistrat o scădere a nivelului pânzei freatice cu urmări directe asupra acestor mici cursuri de apă.

Atât Brebina, Gârla Rece, Viroaga, Valea Mirii sau Lacul Lung erau alimentate cu apă, atunci când primăvara, după topirea zăpezilor sau cu ocazia unor ploi abundente, Argeșul, Sabarul sau Ciorogârla își ieșeau din matcă, dar și de mici izvoare. Unele dintre aceste cursuri de apă le întâlnim nominalizate în anumite documente sau lucrări mai vechi, dar și redactate pe unele hărți cum este cea privitoare la împrejurimile Bucureștiului la nivelul anului 1916.<sup>15</sup>

#### **2.4. Solurile**

Ținând seama de factorii care au contribuit la formarea depozitelor sedimentare pe scara evoluției geologice, pe baza observațiilor directe din escarpamentele lucrărilor geotehnice, precum și a măsurătorilor geofizice efectuate pe teren, s-a apreciat coloana litologică a zonei.

Aceasta este alcătuită de sus în jos, din următoarele trei tipuri litologice:

1. sol vegetal, umpluturi antropice și alternanțe de argile prăfoase:
  - între 0,00 și 0,40 m - sol vegetal cafeniu negricios (cernoziom);

---

<sup>15</sup> Niculae Stoica, „Comuna Ciorogârla, pași prin timp ...” volumul 1, Editura Rawex Coms, 2018, pag. 36

- între 0,40 și 0,80 m - argile prăfoase cafenii-gălbui (loess);

2. complex argilos-nisipos superior:

- între 0,80 și 1,20 m - argile nisipoase;

- între 1,20 și 1,80 m - argile prăfoase fine;

- între 1,80 și 2,70 m - nisipuri fine prăfoase, slab argiloase;

- între 2,70 și 3,30 m - nisipuri fine și medii, rar petrișuri mici

- între 3,30 și 4,00 m - nisipuri medii;

3. complexul petrișurilor de Colentina:

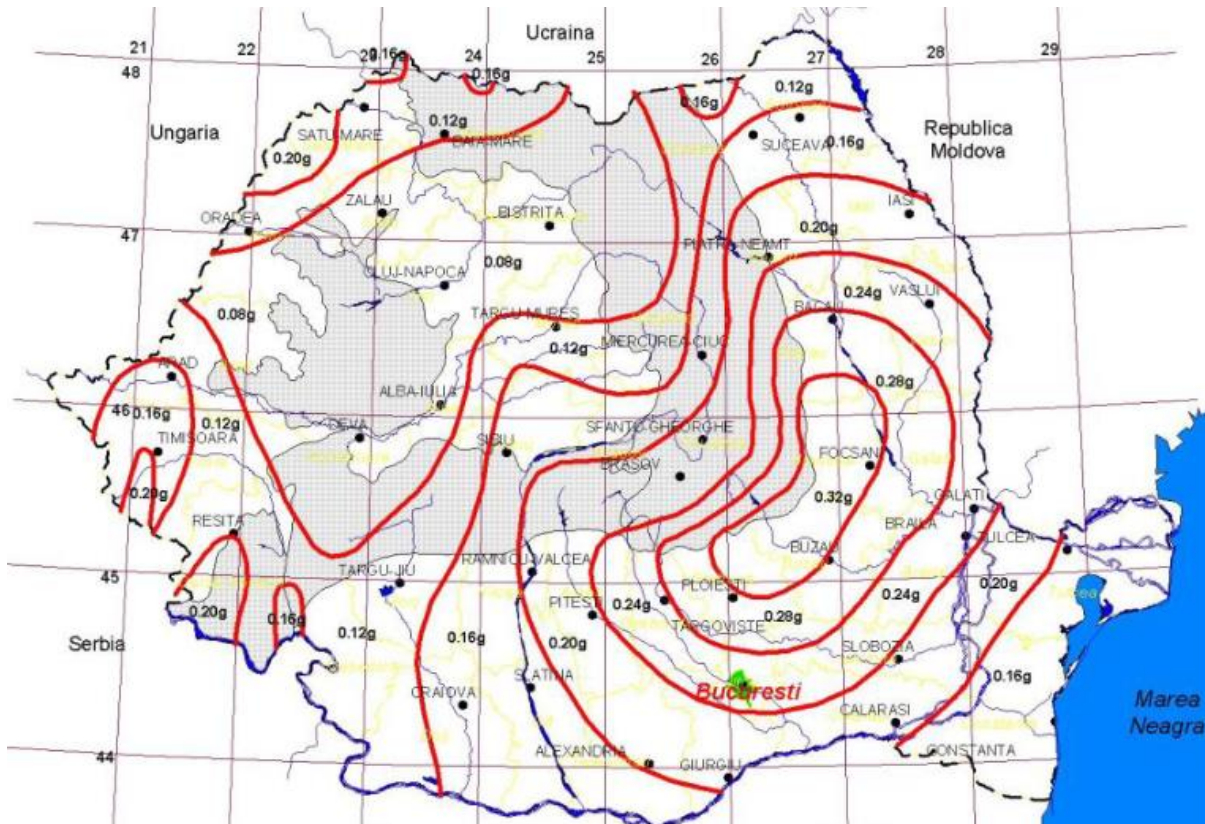
- între 4,00 și 6,00 m - nisipuri mari, rar petrișuri;

- între 6,00 și 8,00 m - petrișuri mici-medii;

- între 8,00 și 10,00 m - petrișuri mici la mari cu nisipuri.

În general în intravilanul celor două localități Ciorogârla și Dârvari nu sunt probleme de instabilitate a terenului din punct de vedere geotehnic.

### Zonarea seismică





Cea mai mare parte a terenurilor agricole din comuna Ciorogârla, ca de altfel și cele din județul Ilfov, necesită o serie de măsuri sau lucrări ameliorative care să îmbunătățească situația existentă.

Aproximativ 85% din terenurile comunei Ciorogârla sunt afectate de limitări reduse (clasa a II-a) cu precizarea că trebuie acordată atenție la executarea corectă a lucrărilor solului pentru a evita degradarea structurii și tasarea acestuia sub orizontul arat. Totodată este necesară fertilizarea curentă a solului, lucru valabil pentru toate terenurile agricole din comună. Restul de 15% din suprafața agricolă este afectată de influențe negative de natură erozională (suprafața sub forma unei fâșii, orientată nord-vest - sud-est, localizată în partea de sud a comunei).

Comuna este vulnerabilă la inundații de tipul „pe cursuri de apă”, conform Legii nr. 575/2001 privind aprobarea Planului de amenajare a teritoriului național - Secțiunea a V-a „Zone de risc natural”.

Baza activității agricole o constituie teritoriul comunei, cum este el utilizat și calitatea solurilor sub aspectul fertilității. Există suprafețe de sol afectate de degradare agrofizică.

Solurile cernoziomice și cele brun-roșcate, care acoperă cea mai mare parte a teritoriului, au calitate nutritivă însemnată, însă pentru un randament cât mai ridicat al culturilor agricole, sunt necesare amendamente cu îngrășăminte (în special azotoase pentru cernoziomuri și complexe pentru brun-roșcate).

De asemenea, datorită caracterelor climatice, se impune aplicarea irigațiilor, umiditatea naturală scăzând foarte mult și devenind insuficientă pentru cerințele plantelor agricole în perioadele secetoase.

#### Subsolul

Prospecțiunile efectuate au pus în evidență zăcăminte de petrol și gaze.

Depozitele cuaternare oferă cantități însemnate de materiale de construcții: nisipuri, pietrișuri, argile, precum și bogate strate acvifere.

Apele freatice și subterane, cantonate în strate cu grosimi și adâncimi diferite, practic în cantități inepuizabile, reprezintă una din principalele resurse naturale.

## **2.5. Vegetația și fauna**

Patrimoniul natural prin ansamblul componentelor floristică și faunistică și structurilor fizico-geografice este specific zonei de câmpie .

Conform Legii nr. 5/200 privind aprobarea PATN – Secțiunea a III-a – Zone protejate, în cazul comunei Ciorogârla se observă că nu exista valori de patrimoniu natural.

Dar trebuiesc ocrotite și conservate în regim de protecție, cu rol de coridoare ecologice, perdelele forestiere, tufișurile naturale, vegetația malurilor și a luncilor din lungul râurilor și de pe malurile lacurilor, zonele umede naturale, pajiștile naturale, vegetația de pe terenurile marginale ale culturilor agricole, vegetația din lungul căilor de comunicație rutieră și feroviară, fiind interzise orice lucrări și acțiuni care le afectează integritatea.

Un obiectiv important îl constituie crearea unei zone verzi, cu inserții de teren agricol, denumită „centura verde - galbenă”, fiind expresia unei politici specifice de amenajare a teritoriului în jurul Capitalei. Așa cum a fost propusă a fi delimitată prin proiectele anterioare, respectiv Pr. Nr. 155/1988 „Planul de Amenajare a Teritoriului Județean Ilfov” și Pr. Nr. A.3 „Elemente de sinteză privind dezvoltarea durabilă a Zonei Periurbane București”, „centura verde - galbenă”, este prezentă în județele Ilfov, Ialomița, Călărași, Giurgiu și Dâmbovița. Ea se prezintă sub forma unei benzi continue în jurul municipiului București, cu lățime de cca. 20-30 km și cuprinde elemente necesar a fi ocrotite cum sunt: pădurile situate la distanțe de până la cca. 30 km de Capitala, lacurile Căldărușani, salba de lacuri de pe valea Colentina, acumularea Mihăilești, tronsoane ale cursurilor de apă Ialomița, Dâmbovița, Argeș, Mostiștea, Sabar, Ciorogârla, terenuri agricole de mare valoare din categoria I de fertilitate, zone tradiționale de agrement – sport.

### **Vegetația**

Zona silvostepii se suprapune peste spațiul cuprins între Valea Pasarea și lunca Argeș – Sabar, unde pădurile de silvostepă cuprind în stratul arboricol stejar brumariu (*Q. pedunculiflora*),

cer (*Q. cerris*), stejar pufos (*Q. pubescens*), gârnița (*Q. frainetto*), ulm (*Ulmus minor*), jugastru (*Acer campestre*), stejar pedunculat (*Q. robur*).

Arbuștii sunt reprezentați prin păducel (*Crataegus monogyna*), sânger (*Cornus sanguinea*), salba moale (*Euonymus europea*), corn (*Cornus mas*), lemn câinesc (*Ligustrum vulgare*).

Printre arborii masivi se dezvoltă tufișuri de alun, cătină, lemn câinesc și soc, iar primavara înfloresc ghiociei, brândușele și brebeneii, mărgăritarul și crinul de padure.

Speciile stratului ierbaceu cu dominanță mare sunt: *Arum orientale*, *Brachiopodium silvaticum*, *Polygonatum latifolium*, *Festuca valesiaca*, *Lithospermum purpurea-caeruleum*, *Carex tomentosa*.

Aceste păduri se caracterizează prin consistența redusă, cu starea de masiv întreruptă de poieni, uneori aparând numai grupe sau boschete de arbori cu trunchiuri și ramuri strâmbe, acoperite de licheni (acolo unde încă nu a pătruns pădurea).

Numărul redus al speciilor, starea de vegetație puțin activă și faptul că vegetația într-un cadru natural foarte uniform, lipsit de variație de teren dau acestor păduri un caracter de monotonie.

## **Fauna**

Fauna pajiștilor de luncă, a stufăriilor și zăvoaielor cuprinde: stârcul cenușiu (*Ardea cinerea*), broasca râioasă (*Bufo viridis*), șarpele de apă (*Natrix tessellata*), broasca de lac (*Rana esculenta*), rața mare (*Anas platyrhynchos*), pițigoii de stuf (*Panurus biarmicus*), mierla (*Turdus merula*), graurul (*Sturnus vulgaris*) și cucul (*Cuculus canorus*).

Dintre animalele care au trăit în trecut și, unele, încă mai viețuiesc și acum în sălbăticie în zonă amintim cerbul (*Cervus elaphus*), căpriorul (*Capreolus capreolus*), porcul mistreț, vulpea (*Vulpes vulpes*), lupul (*Canis lupus*), iepurele (*Lepus europaeus*), castorul (*Castor fiber*), popândăul (*Citellus citellus*), hârciogul (*Cricetus cricetus*), șoarecele de câmp (*Sicista subtilis*), orbetele (*Spalax leucodon*), șobolanul de câmp (*Apodemus agrarius*), dihorul de stepă (*Mustela eversmanni*), nevăstuica (*Mustela nivalis*) ciocănitoarea de stejar (*Dendrocopos medius*), gușterul (*Lacerta viridis viridis*), șopârla de pădure (*Lacerta taurica*) etc.

În spațiile deschise, cultivate agricol întâlnim - popândăul, hârciogul, șoarecele pitic



(*Micromys minutus*), șoarecele de câmp (*Apodemus agrarius*), privighetoarea (*Luscinia luscinia*), orbetele. Dintre insecte se pot aminti: greierele (*Grillus desertus*), lăcusta (*Locustamigratorie*), buha semănăturilor (*Agrostis sagetum*), căărăbușul cerealelor (*Anisopia austriaca*).

Fauna acvatică se impune prin specii de animale tipice ca: nurca (*Lutrea lutreola*), vidra (*Lutra lutra*), știuca (*Esox lucius*), crapul (*Cyprinus carpio*), șalăul (*Stizostedion lucioperca*), scrumbia de Dunăre (*Alosa pontica*).

Particular subliniem între speciile de animale: rața mare (*Anas platyrhynchos*) - specie de interes comunitar, broasca de apă (*Rana esculenta*) - specie protejată de Convenția de la Berna, stârcul cenușiu (*Ardea cinerea*) - specie de interes comunitar, șarpele de casă (*Natrix natrix*), - specie protejată de Convenția de la Berna, mierla (*Turdus merula*) - specie protejată de lege alături de cuc (*Cucullus canorus*).

Trebuie menționate și prepelița, vulturul pleșuv de stepă, potârnichea, fazanul, ciocârlia de câmp, barza, eretele alb, coțofana, graurele, botgrosul, privighetoarea mare, dumbrăveanca, pupăza, sitarul și animale carnivore - dihorul și nevăstuica.

În pădurile de foiașe întâlnim - mierla, cinteza, privighetoare, uliu etc.

Această zonă a fost și arealul pentru dropie care se pare că are șansa de a reveni, din nou, pe aceste meleaguri. „Dropia (*Otis tarda*) este cea mai mare pasăre zburătoare din Europa. Clasificată ca specie vulnerabilă pe plan global, a cunoscut un declin covârșitor în urma fragmentării habitatelor sale de odinioară (stepa eurasiatică). Până la mijlocul anilor 1950, ea a dispărut din cea mai mare parte a Europei, inclusiv în România, unde, mai ales în urma naționalizării, pajiștile unde trăia au fost arate și transformate în terenuri agricole [...] În secolul al XIX-lea, existau populații stabile de dropii în Banat, Crișana, Podișul Transilvaniei, Câmpia Română, Dobrogea și-n câteva locuri din Moldova. În 1988, conform datelor de la fondurile de vânătoare, mai erau în jur de 48 de exemplare în toată țara.”<sup>17</sup>

---

<sup>17</sup> <https://www.digi24.ro/magazin/stil-de-viata/animale/dropia-specie-considerata-disparuta-cuibareste-din-nou-in-romania-dovada-obtinuta-dupa-13-ani-de-monitorizari-1307146>

## 2.6. Resurse

Resursele (capitalul natural) sunt regenerabile și neregenerabile.

Resursa naturală de bază care constituie suportul dezvoltării economice a comunei este fondul funciar agricol de calitate ridicată.

Alte resurse naturale sunt reprezentate de dimensiunea piscicolă asigurată de cursurile de apă care sunt și o resursă turistică unică în natura ei.

A treia categorie de resurse o reprezintă fondul cinegetic

O a patra categorie de resurse este reprezentată de gazele naturale și de petrol.

## 3. Repere istorice

Prima atestare documentară a localității Ciorogârla este arătată ca aparținând anului 1580<sup>18</sup>. Al doilea act prin care se confirmă atestarea satului Ciorogârla poartă data de 9 august 1588 și este scris pe pergament, în slavonă, pecetluit și sigilat cu însemnele domnești<sup>19</sup> „ Pe versoul documentului mai este înscrisă o mențiune, în grecește, care ajută la localizarea exactă a ținutului, respectiv: la Ciorogârla, la Popești, la Prăpădiți. Teritoriul la care se referă mențiunea de pe verso-ul actului semnat de Mihnea Turcitul, este fosta moșie Popești Bâcu (Popeștii lui Faca), care era formată din două trupuri: Popeștii lui Faca sau Prăpădiți, la nord de Joița, lângă pâraul Ilfovățul și Popești Bâcul la sud-est de Joița, între râurile Ciorogârla și Dâmbovița, până la limita cu pădurea Ileana - Dragomirești, iar în partea sudică învecinându-se cu moșia Ciorogârla.

---

<sup>18</sup> „atestarea documentară a satului Ciorogârla este dovedită prin două hrisoave scrise în timpul domniei lui Mircea Turcitul (sept. 1577-iulie 1583 și aprilie 1585-mai 1591). Primul document este datat 7089 (1580) noiembrie 26, la București, prin care Mihnea Turcitul voievod întărește unor proprietari ocinele cumpărate în Bănciulești, lângă Ciorogârla, document al cărui original se păstrează la Muzeul de Istorie și Artă al Municipiului București, fiind scris pe pergament în slavonă (...) Documentul este menționat și în lucrarea elaborată de fosta Direcție Județeană Ilfov a Arhivelor Naționale, intitulată File din istoria Ilfovului — Atestări documentare 1407- 1637.27 “ Niculae Stoica, „Comuna Ciorogârla, pași prin timp ...” volumul 1, Editura Rawex Coms, 2018, pag. 53

<sup>19</sup> „Comuna Ciorogârla, pași prin timp ...” volumul 1, Editura Rawex Coms, 2018, pag. 54

În trecut, la sud-est de Joița, pe malul drept al râului Dâmbovița a mai existat un sat numit Ileana sau Brobojiți.<sup>20</sup>

Mai apoi se fac referiri la localitate în anul 1690, iunie 18 și în anul 1712, iunie 8 (N. Stoicescu - Dicționarul marilor dregători, pag. 149). Localitatea Dârvari este atestată înainte de anul 1768: „Coroborarea conținutului unor documente cu alte date și informații, ne fac să credem că apariția și denumirea satului Dârvari sunt strict legate de prezența boierilor Ciorogârleanu în această zonă. Ținând seama de originea sud dunăreană a acestora, atunci se poate accepta ideea că denumirea satului este de origine slavă, legătura dintre sensul cuvintelor „drâva” (lemne), dârvari și ocupația de tăietori de lemne fiind mai mult decât evidentă. Defrișarea pădurilor, a crângurilor și tufișurilor de pe moșia cumpărată de boierii ciorogârleni la acea vreme, în arealul Ciorogârla-Jugureni, a fost strict necesară pentru redarea terenului culturilor agricole și se poate spune că formarea cătunului Dârvari este anterioară cătunelor existente pe lunca dintre râurile Argeș și Sabar (Cațichea din Vale, Cațichea, Codalba) și pe care le găsim mai târziu menționate pe harta Specht de la 1791. De-a lungul timpului, toponimicul satului Dârvari a cunoscut și alte forme, cum ar fi Dârvari-Cațichea, distinct de satul Cațichea, [...] sau Dârvarii Niculescului. Aceste denumiri au fost generate de numele proprietarilor care, în timp, au stăpânit moșiile Cațichea și Dârvari, respectiv familia boierilor Ciorogârleanu și mai târziu Niculescu-Dorobanțu.”<sup>21</sup>

Trebuie subliniat însă că denumirea „dârvari” este interpretată din perspectivă socială ca definind oamenii „muncitori la toate” și nu doar ca „tăietori de lemne”.

Până în anul 1990 din punct de vedere geografic, satele Ciorogârla și Dârvari au fost separate printr-un câmp străbătut de o frumoasă șosea, mărginită de o parte și de alta de plopi înalți, destul de bătrâni, cu frunza tremurândă, plantați din inițiativa boierului Ilie I. Niculescu-Dorobanțu, care la adierea vântului producea un foșnet specific (... ) Astfel de plopi erau plantați și pe lângă șoseaua Dârvari - Tântava, până la limita moșiei boierești. Primăvara erau văruți prin grija primăriei, fermecând trecătorii cu prospețimea, verdeța și vigurozitatea lor. Această șosea, pe partea estică, avea o potecă pe care circulau pietonii. Ea există și astăzi, fiind un segment al

---

<sup>20</sup> Nicolae Stoica, „Comuna Ciorogârla, pași prin timp ...” volumul 1, Editura Rawex Coms, 2018, pag. 55

<sup>21</sup> Nicolae Stoica, „Comuna Ciorogârla, pași prin timp ...” volumul 1, Editura Rawex Coms, 2018, pag. 62

amintitului DJ 602, însă urbanismul expansiv și necontrolat ce a urmat a înghițit câmpul dintre cele două sate, iar plopii de pe marginea șoselei au fost tăiați<sup>22</sup>

„Puțini știu că, până la construirea și darea în folosință a primei autostrăzi din România, în anul 1972, municipiul Pitești era legat de București prin două căi rutiere, respectiv șoseaua națională Pitești — București, via Găești-Chitila, dar și printr-un drum județean vechi de sute de ani, care trecea și prin Ciorogârla. Pe acest drum veneau la București sau mergeau spre Pitești diligențele poștei cu caii lor năvăși și surugii grăbiți să ajungă în timp la destinație. Cu aceste trăsuri, în acele vremuri de demult, călătoreau oamenii și odată cu ei și veștile, bune sau rele, erau transportate corespondența și uneori chiar și banii.”<sup>23</sup>

Drumul acesta era cunoscut pentru prezența „tâlharilor de drumul mare” conform unei înștiințări ale „ispravnicului de Ilfov, adresată Slăvitului Divan la data de 14 octombrie 1810 și în care arată că: *înștiințez slăvitului Divan, că la podul de la Ciorogârla este diastimă de aice de la București, de trei ceasuri, unde este drum mare ce merge la Pitești, fiind locuri foarte rele, cu drumuri strâmtorate și pădure mare și unde totdeauna au bântuit cei cu cugetări rele hoți și tâlhari prădând și omorând pe locuitori și călători drumeți și ne fiind vre-o căpitănie pe alocurea, până a prinde de veste dregătorii și alte potere mai depărtate, tâlharii împlinindu-și voile lor își găsesc loc de depărtare și ca să se mai liniștească acele locuri de răutăți, să-și aibe și locuitorii și călătorii drumeți bun drum cu odihnă, care și slăvind Divan o rîvnește, am chibzuit, că fără de paguba visteriei, cu luzi 40 catane aduși din st[r]ăinătate, să se facă la numitul loc o căpitănie nouă, așezându-se căpitan prin Dumnealui cinstitul vel Spătar, un Lazăr sîn Constantin, carele s-au și făgăduit ai găsi, să-i arate la ispravnic, să li se dea pecetluri de la cinstita Visterie, cu care va păzi, de nu se va bântui nimeni, și fiind că acesta este pentru un obștesc folos și fără de nici o pagubă, se face porunca slăvitului Divan, precum se cuvine, spre a se pune orânduială și să urmeze numitul căpitan și cu cuvincioasa pază. — 1810 Octombrie 14<sup>24</sup>”*

Zona în care se înscrie comuna Ciorogârla poartă mărturii materiale ale prezenței omului din timpuri stravechi. În acest context pot fi incluse descoperirile atribuite epocilor: neolitică, a bronzului, geto-dacică, de formarea a poporului român și a feudalismului timpuriu:

<sup>22</sup> Nicolae Stoica, „Comuna Ciorogârla, pași prin timp ...” volumul 1, Editura Rawex Coms, 2018, pag. 58

<sup>23</sup> Nicolae Stoica, „Comuna Ciorogârla, pași prin timp ...” volumul 1, Editura Rawex Coms, 2018, pag. 49

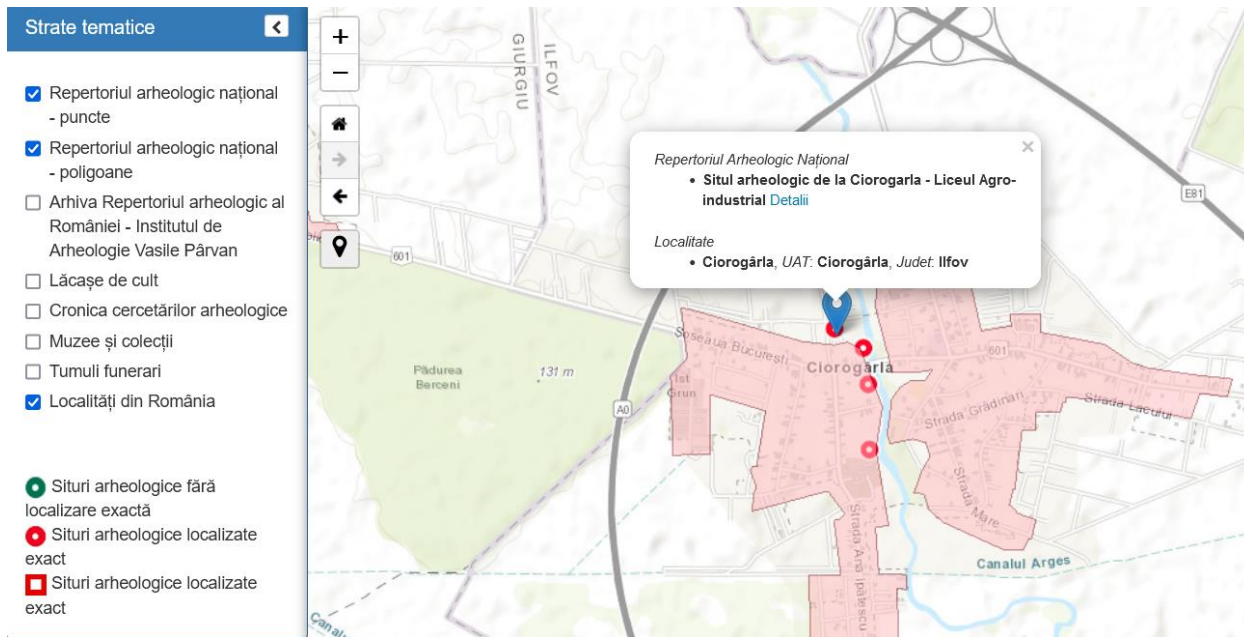
<sup>24</sup> Nicolae Stoica, „Comuna Ciorogârla, pași prin timp ...” volumul 1, Editura Rawex Coms, 2018, pag. 49-50

- pe malul stâng al râului Ciorogârla, în punctul „La Plopi”, la circa 100 m vest de drumul județean DJ 601 și de podul peste râul Ciorogârla - Tell-urile de la Ciorogârla care datează din epoca neolitică, cultura Boian (IF-I-s-B-15173);
- pe malul stâng al râului Ciorogârla, în punctul „Liceul Agro-industrial”, la circa 200 m vest de drumul județean DJ 601, sit arheologic (IF-I-s-B-15174) cu așezări din perioadele sec. III-IV p. Chr. ((IF-I-m-B-15174.01), din epoca bronzului (cultura Glina - IF-I-m-B-15174.02) și din epoca neolitică (IF-I-m-B-15174.03);
- pe malul stâng al râului Ciorogârla, în punctul „Valea Mirii”, la circa 300 m vest de drumul județean DJ 601, sit arheologic (IF-I-s-B-15175) cu așezări din perioadele sec. IX-XI (IF-I-s-B-15175.01), sec. II-IV p. Chr.(IF-I-m-B-15175.02), din sec. I a. Chr., epoca geto-dacică (IF-I-m-B-15175.03) și din epoca bronzului (cultura Glina - IF-I-m-B-15175.04).

În afara acestor situri arheologice în comuna Ciorogârla se mai află patru monumente de arhitectură cu valoare istorică și unul comemorativ, astfel:

- ansamblul fostului conac Grigore Gigurtu, datare la începutul secolului al XIX-lea (IF-II-a-B-15272) situat în localitatea Ciorogârla, pe strada Băii nr. 14-16; ansamblul este format din biserica „Sf. Gheorghe” – 1832 (IF-II-m-B-15272.02) și conacul Grigore Gigurtu - începutul secolului al XIX-lea (IF-II-m-B-15272.01);
- fostul han situat în localitatea Ciorogârla, pe soseaua București nr. 146 (clădirea căminului cultural), datare sfârșitul secolului al XIX-lea, transformat în secolul al XX-lea (IF-II-m-B-15273);
- mănăstirea Ciorogârla-Samurcășești situată în localitatea Ciorogârla, pe str. Ana Ipatescu nr. 53, datare 1808 (IF-II-m-B-15274), cu biserica „Sf. Treime”, „Adormirea Maicii Domnului și Cuvioasa Paraschiva”, datare 1808, refacută în 1940 (IF-II-m-B-15274.01);
- crucea comemorativă a eroilor căzuți în primul război mondial situată în localitatea Dârvari, pe strada 1 Mai.

Ilustrativ se atașează în paginile următoare capturi ale site-ului cimec: Serverul Cartografic pentru Patrimoniul Cultural Național pentru elemente menționate.



#### Informații despre sit

|  |   |
|--|---|
| <b>Localizare</b>                            | <a href="#">Afișează pe harta României</a>  |
| <b>Cod RAN</b>                               | 101966.02   |
| <b>Cod LMI (Lista Monumentelor Istorice)</b> | IF-I-s-B-15174  |
| <b>Nume</b>                                  | Situl arheologic de la Ciorogârla - Liceul Agro-industrial                            |
| <b>Județ</b>                                 | Ilfov   |
| <b>Unitate administrativă</b>                | Ciorogârla  |
| <b>Localitate</b>                            | Ciorogârla  |
| <b>Punct</b>                                 | Liceul Agro-industrial  |
| <b>Reper</b>                                 | la cca. 200 m V de șoseaua București - Bolintin, pe malul nordic al râului Ciorogârla |
| <b>Reper hidrografic - nume</b>              | Ciorogârla  |
| <b>Categorie</b>                             | locuire civilă  |
| <b>Tip</b>                                   | așezare   |
| <b>Data ultimei modificări a fișei</b>       | 31.10.2008  |

#### Descoperiri în cadrul sitului

| Categorie/ Tip | Epoca (Datare)                 | Cultura/ Faza culturală | Atestare documentară | Descriere/ Observații | Cod LMI           |
|----------------|--------------------------------|-------------------------|----------------------|-----------------------|-------------------|
| Așezare        | Neolitic                       | neprecizată             |                      |                       | IF-I-m-B-15174.03 |
| Așezare        | Epoca bronzului timpuriu       | Glina / III             |                      |                       | IF-I-m-B-15174.02 |
| Așezare        | Epoca daco-romană (sec.III-IV) | neprecizată             |                      |                       |                   |

## Strategia locală integrată de dezvoltare durabilă a Comunei Ciorogârla 2021 – 2027, județul Ilfov

**Strate tematice**

- Repertoriul arheologic național - puncte
- Repertoriul arheologic național - poligoane
- Arhiva Repertoriul arheologic al României - Institutul de Arheologie Vasile Pârvan
- Lăcașe de cult
- Cronica cercetărilor arheologice
- Muzeu și colecții
- Tumuli funerari
- Localități din România

- Situri arheologice fără localizare exactă
- Situri arheologice localizate exact
- Situri arheologice localizate exact

*Repertoriul Arheologic Național*

- Așezarea neolitică de la Ciorogârla - La Plopi
- [Detalii](#)

*Localitate*

- Ciorogârla, UAT: Ciorogârla, Județ: Ilfov

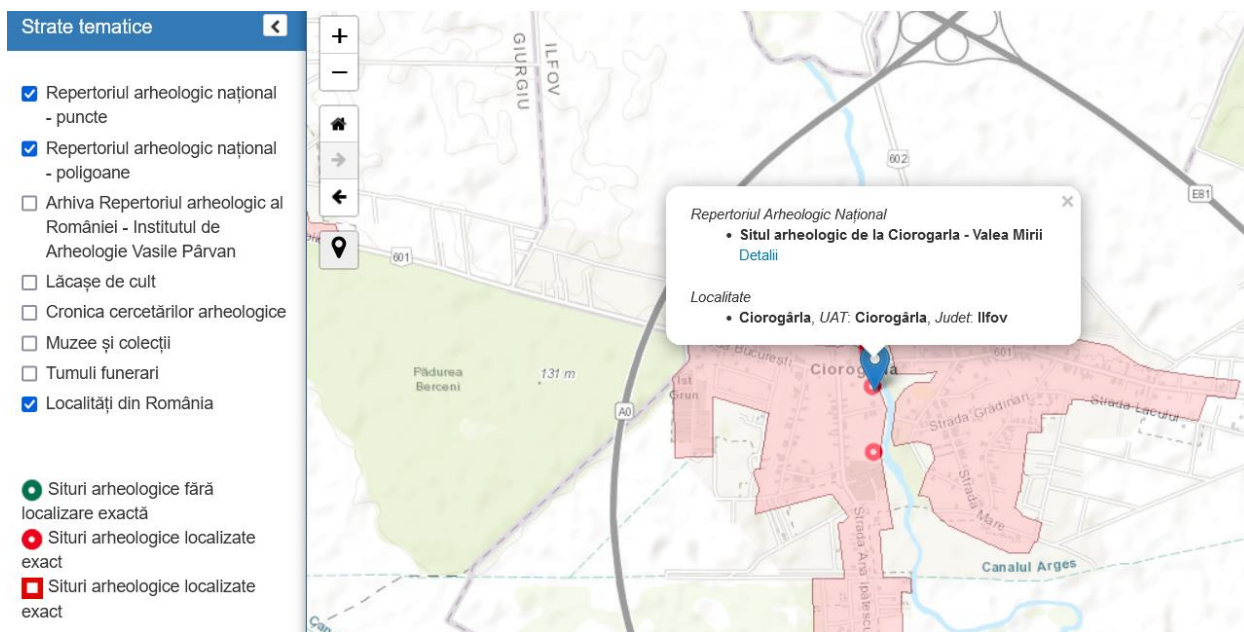
### Informații despre sit

|  |   |
|--|---|
| <b>Localizare</b>                            | <a href="#">Afișează pe harta României *</a>  |
| <b>Cod RAN</b>                               | 101966.01   |
| <b>Cod LMI (Lista Monumentelor Istorice)</b> | IF-I-s-B-15173  |
| <b>Nume</b>                                  | Așezarea neolitică de la Ciorogârla - La Plopi  |
| <b>Județ</b>                                 | Ilfov   |
| <b>Unitate administrativă</b>                | Ciorogârla  |
| <b>Localitate</b>                            | Ciorogârla  |
| <b>Punct</b>                                 | La Plopi  |
| <b>Reper</b>                                 | pe malul nordic al râului Ciorogârla, la cca. 100 m V de podul șoselei București - Bolintin |
| <b>Reper hidrografic - nume</b>              | Ciorogârla  |
| <b>Categorie</b>                             | locuire civilă  |
| <b>Tip</b>                                   | așezare   |
| <b>Data ultimei modificări a fișei</b>       | 31.10.2008  |

### Descoperiri în cadrul sitului

| Categorie/ Tip | Epoca (Datare) | Cultura/ Faza culturală | Atestare documentară | Descriere/ Observații | Cod LMI |
|----------------|----------------|-------------------------|----------------------|-----------------------|---------|
| Tell           | Neo-eneolitic  | neprecizată             |                      |                       |         |

## Strategia locală integrată de dezvoltare durabilă a Comunei Ciorogârla 2021 – 2027, județul Ilfov



### Informații despre sit

|  |   |
|--|---|
| <b>Localizare</b>                            | <a href="#">Afișează pe harta României *</a>  |
| <b>Cod RAN</b>                               | 101966.03   |
| <b>Cod LMI (Lista Monumentelor Istorice)</b> | IF-I-s-B-15175  |
| <b>Nume</b>                                  | Situl arheologic de la Ciorogârla - Valea Mirii   |
| <b>Județ</b>                                 | Ilfov   |
| <b>Unitate administrativă</b>                | Ciorogârla  |
| <b>Localitate</b>                            | Ciorogârla  |
| <b>Punct</b>                                 | Valea Mirii   |
| <b>Reper</b>                                 | pe malul sudic al râului Ciorogârla, până la cca. 300 m V de șoseaua București - Bolintin |
| <b>Reper hidrografic - nume</b>              | Ciorogârla  |
| <b>Categorie</b>                             | locuire civilă  |
| <b>Tip</b>                                   | așezare   |
| <b>Data ultimei modificări a fișei</b>       | 31.10.2008  |

### Descoperiri în cadrul sitului

| Categorie/ Tip | Epoca (Datare)                | Cultura/ Faza culturală | Atestare documentară | Descriere/ Observații | Cod LMI           |
|----------------|-------------------------------|-------------------------|----------------------|-----------------------|-------------------|
| Așezare        | Epoca bronzului timpuriu      | Glina / III             |                      |                       | IF-I-m-B-15175.04 |
| Așezare        | La Tène (sec. I p. Chr.)      | geto-dacică             |                      |                       | IF-I-m-B-15175.02 |
| Așezare        | Epoca daco-romană (sec.II-IV) | neprecizată             |                      |                       | IF-I-m-B-15175.02 |
| Așezare        | Epoca medievală (sec.IX-XI)   | neprecizată             |                      |                       | IF-I-m-B-15175.01 |



## Strategia locală integrată de dezvoltare durabilă a Comunei Ciorogârla 2021 – 2027, județul Ilfov

**Strate tematice** <

- Repertoriul arheologic național - puncte
- Repertoriul arheologic național - poligoane
- Arhiva Repertoriul arheologic al României - Institutul de Arheologie Vasile Pârvan
- Lăcașe de cult
- Cronica cercetărilor arheologice
- Muzeu și colecții
- Tumuli funerari
- Localități din România

- Situri arheologice fără localizare exactă
- Situri arheologice localizate exact
- Situri arheologice localizate exact

**Repertoriul Arheologic Național**

- **Situl arheologic de la Ciorogârla - Poteca Ciurari - Slobozia** [Detalii](#)

**Localitate**

- **Ciorogârla, UAT: Ciorogârla, Județ: Ilfov**

### Informații despre sit

|  |   |
|--|---|
| <b>Localizare</b>                            | Afișează pe harta României *                                  |
| <b>Cod RAN</b>                               | 101966.04   |
| <b>Cod LMI (Lista Monumentelor Istorice)</b> | IF-I-s-B-15176  |
| <b>Nume</b>                                  | Situl arheologic de la Ciorogârla - Poteca Ciurari - Slobozia |
| <b>Județ</b>                                 | Ilfov   |
| <b>Unitate administrativă</b>                | Ciorogârla  |
| <b>Localitate</b>                            | Ciorogârla  |
| <b>Punct</b>                                 | Poteca Ciurari - Slobozia                                     |
| <b>Reper</b>                                 | pe malul sudic al râului Ciorogârla                           |
| <b>Reper hidrografic - nume</b>              | Ciorogârla  |
| <b>Categorie</b>                             | locuire civilă  |
| <b>Tip</b>                                   | așezare   |
| <b>Data ultimei modificări a fișei</b>       | 31.10.2008  |

### Descoperiri în cadrul sitului

| Categorie/ Tip | Epoca (Datare)                            | Cultura/ Faza culturală | Atestare documentară | Descriere/ Observații | Cod LMI           |
|----------------|---|-------------------------|----------------------|-----------------------|-------------------|
| Așezare        | Epoca daco-romană (sec. III - IV p. Chr.) | neprecizată             |                      |                       | IF-I-m-B-15176.02 |
| Așezare        | Epoca medievală (sec. XV - XVI)           | neprecizată             |                      |                       | IF-I-m-B-15176.01 |

### **III . ANALIZA SITUAȚIEI CURENTE**

Evaluarea și examinarea comunei Ciorogârla se va face pe 6 domenii prioritare. Deoarece este necesară o continuitate a variabilelor supuse analizei pentru a putea compara pe termen lung evoluția diferiților indicatori, elementele luate în calcul sunt:

**1. Agricultură, silvicultură și dezvoltare rurală**

**2. Infrastructură și Mediu**

**3. Economic**

**4. Turism**

**5. Educație și cultură**

**6. Resurse umane**

**1.Agricultură, silvicultură și dezvoltare rurală**

**1.1. Agricultură**

Zona prezintă favorabilitate pentru cultura cerealelor. De ocupație preponderent agricolă, populația își lucrează pământul preponderent individual, cu mijloace mecanice. Clima permite cultivarea legumelor. Principalele disfuncționalități ale sectorului agricol sunt legate de:

- deficiențe legate de potențialul uman în condițiile în care starea de îmbătrânire demografică a populației este specifică unui număr tot mai mare de localități, adăugându-se lipsa forței de muncă calificate;

- structura proprietății funciare, dominată de gospodării individuale unde această fărâmițare inducând dificultăți în relațiile cu modernizarea agriculturii, generând un grad mai redus de tehnologizare;

- agenți economici de dimensiuni mici, cu fragilitate ridicată în raport cu condițiile de concurență

- slabă specializare pe sectoare productive pentru care există cerere constantă pe piața

rurală de proximitate și pe cea regională;

- nevalorificarea nișei pentru produsele agricole ecologice în sectorul vegetal.

Distribuția terenurilor cultivate la nivelul unităților administrativ – teritoriale prezintă o serie de particularități, cele mai mari suprafețe cultivate fiind cu cereale, corespunzător unor condiții prielnice și a unor suprafețe arabile extinse. Suprafața Comunei Ciorogârla de 34,47 km<sup>2</sup> și reprezintă 2,21% din suprafața totală a Județului Ilfov de 1.583 km<sup>2</sup>, extravilanul comunei fiind de doar 50 ha din anul 2011, în favoarea intravilanului.

Semnificația economică a acestor culturi derivă din importanța crescută pe care o au atât în alimentația omului cât și în hrana animalelor. Tipul de climă specific acestei zone face să se dezvolte bine următoarele plante: leguminoase pentru boabe, roșiile, cartofi, sfecla de zahăr plante uleioase (în principal floarea-soarelui), legume, plante de nutreț dintre care amintim lucerna și trifoiul, cereale (grâu și secară, ovăz, porumb, orz și orzoaică)

| CATEGORIA <sup>25</sup>        | Suprafață (ha) | Suprafață (%) |
|--------------------------------|----------------|---------------|
| <b>TEREN AGRICOL</b>           | <b>2.894</b>   | <b>83,95</b>  |
| - arabil                       | 2.849          | 82,65         |
| - livezi și pepiniere pomicole | 2              | 0,05          |
| - vii și pepiniere viticole    | 37             | 1,10          |
| - pasuni                       | 6              | 0,15          |
| <b>TEREN NEAGRICOL</b>         | <b>553</b>     | <b>16,05</b>  |
| - paduri                       | 320            | 9,30          |
| - ape, balti                   | 55             | 1,60          |
| - curți construcții            | 102            | 2,95          |
| - drumuri                      | 73             | 2,10          |
| - neproductiv                  | 3              | 0,10          |
| <b>TOTAL TERITORIU</b>         | <b>3.447</b>   | <b>100,0</b>  |

<sup>25</sup> Sursa: Primaria Ciorogârla, Județul Ilfov

## 1.2. Producția vegetală

Majoritatea terenurilor agricole se încadrează în clasele a II-a și a III-a de fertilitate pentru marile culturi din zona de câmpie.

Zona de câmpie în care se află comuna este propice pentru practicarea unei agriculturi intensive, pe suprafețe mari, în sistem privat individual sau asociativ. Pentru a evita degradarea structurii și tasarea sub orizontul arat sunt necesare lucrări de întreținere dar complementară și măsuri și lucrări ameliorative, fertilizare curentă a solului, lucru valabil pentru toate terenurile agricole din comună dar și din județul Ilfov. Aproximativ 15% din suprafața agricolă este afectată de influențe negative de natură erozională (suprafață sub forma unei fâșii, orientată nord-vest - sud-est, localizată în partea de sud a comunei). Suprafață arabilă constituie baza unor producții de porumb, grâu, orz, orzoaică, ovaz, cartofi și legume care se valorifică în cea mai mare parte în gospodăriile populației.

**Structura terenurilor cultivate** este reprezentată de:

- cultura plantelor tehnice (reprezentative sunt culturile de floarea-soarelui, sfecla de zahăr, etc.;

- cultura cartofului;

- cultura legumelor găsește condiții favorabile în arealul studiat, constituindu-se ca un potențial avantaj competitiv în raport cu alte teritorii învecinate.;

- cultura plantelor furajere, se înscrie ca un element cu importanță crescută în structura culturilor de câmp și totodată în lanțul producției agricole, fiind o importantă verigă de suport a sectorului zootehnic. Mai importante atât prin suprafețele cultivate cât și prin valoarea lor furajeră sunt culturile de lucernă, trifoi, porumbul pentru siloz, sfecla furajeră etc

Atât în cazul celor perene, cât și al celor anuale, culturile de plante furajere au o reprezentare semnificativă.

Aproximativ 85% din terenurile comunei Ciorogârla sunt afectate de limitări reduse (clasa a II-a) cu precizarea ca trebuie acordată atenție la executarea corectă a lucrărilor solului

### **1.3. Viticultura**

În comuna Ciorogârla zona viticolă este nesemnificativă, reprezentând un procent foarte redus din suprafața totală agricolă.

### **1.4. Zootehnie**

Activitatea de creștere a animalelor se desfășoară în gospodăriile populației și reprezintă una din activitățile locuitorilor comunei. Creșterea animalelor se face în sistem gospodăresc pentru consumul propriu.

Pentru a se ajunge la un standard European de dezvoltare, la nivelul comunei Ciorogârla se analizează potențialul dezvoltării complexelor zootehnice și a punctelor de prelucrare / a sistemelor de distribuție a materiilor prime provenite de la animale.

### **1.5. Silvicultură**

Terenurile ocupate cu păduri și vegetație forestieră dețin 320 ha reprezentând 9,30 % din suprafața comunei Ciorogârla.

### **1.6. Piscicultură**

Cursurile de apă sunt utilizabile pentru piscicultura și există și alte suprafețe de apă care se pretează acestei activități însă, datorită asocierii cu zonele agricole și căile de comunicație, extind potențialul afectării calității apei.

În cazul comunei Ciorogârla trebuie ocrotite și conservate în regim de protecție cu rol de coridoare ecologice: perdelele forestiere, tufișurile naturale, vegetația malurilor și a luncilor din lungul râurilor și de pe malurile lacurilor, zonele umede naturale, pajiștile naturale, vegetația de pe terenurile marginale ale culturilor agricole și din lungul căilor rutiere.

## **2. Infrastructura și Mediu**

### **2.1 Infrastructura de transport**

#### **Circulația rutieră**

Teritoriul administrativ al comunei este străbătut de traseele drumurilor județene DJ 601, DJ 602 și DJ 401 A. Comuna Ciorogârla este situată la circa 15 km de București. Nordul teritoriului administrativ al comunei este traversat, de la vest la est de autostrada București - Pitești (E70).

DJ 601 (București - E 70 - Ciorogârla - Bolintin Deal - Bolintin Vale - Malu Spart - Crevedia Mare) traversează intravilanul localității Ciorogârla de la est spre vest, și se intersectează în zona centrală a comunei cu drumul județean DJ 602.

DJ 602 (București - Domnesti - Dârvari - Ciorogârla - Bâcu - Joita - Sabareni -Buftea) traversează intravilanul localității Ciorogârla de la nord spre sud, intersectându-se în zona centrală a acestei localități cu DJ 601, și traversează intravilanul localității Dârvari de la sud spre nord și se intersectează în zona centrală a acestei localități cu drumul județean DJ 401A.

DJ 401A (Bragadiru - Clinceni - Domnesti - Dârvari - Ciorogârla - Tântava - Mihai Vodă - Bolintin Deal - Bolintin Vale - Florești Stoenesti) traversează intravilanul localității Dârvari de la sud-est spre nord-vest și se intersectează în zona centrală a localității Dârvari cu drumul județean DJ 602.

Drumurile publice menționate au în comuna Ciorogârla următoarele poziții kilometrice:

- DJ 601 - de la km 4+000 la km 6+300;
- DJ 602 - de la km 29+250 la km 35+150;
- DJ 401A - de la km 29+250 la km 32+350.

Starea tehnică a acestor drumuri în zona comunei Ciorogârla se prezintă astfel:

- DJ 601 are îmbracaminte asfaltică ușoară pe toata lungimea sa și este de categoria a III-a (2 benzi);
- DJ 602 are îmbracaminte asfaltică ușoară și beton de ciment și este de categoria a III-a (2 benzi);
- DJ 401A are îmbracaminte din asfalt, pavaj și îmbrăcămiți asfaltice ușoare și este de categoria a III-a (2 benzi).

Comuna Ciorogârla se bucură de apropierea de București, la numai 5 km față de A1 prin DJ601, la 9 km față de limita de vest a Capitalei și 18 km față de punctul zero al Capitalei. De asemenea, comuna este traversată pe granița de nord-est de A1 - Autostrada București-Pitești;

Drumurile din intravilanul comunei Ciorogârla sunt în distanță însumată de aproximativ 20 km. Principalele drumuri din intravilan sunt cele ce asigură legăturile zonei centrale cu unitățile industriale, cu obiectivele turistice/culturale (Mănastirea Ciorogârla), cum ar fi: șoseaua București, strada Școlii, strada Ana Ipătescu, strada Băii, strada Adunați, strada 1 Mai.

Un detaliu important de reținut pentru importanța creșterii gradului de conectivitate rutieră a comunei Ciorogârla este faptul că în luna octombrie 2021, urmare a faptului că au fost avizate Proiectul Tehnic și Detaliile de Execuție pentru contractul aferent de proiectare și execuție<sup>26</sup> (conform CNAIR), a fost emis ordinul de începere a lucrărilor pentru autostrada de Centura București Sud, Lotul 3, Sector 1, km 85+300 – km 100- 765, aferent Centura Sud și Sector 2, km 0+000- km 2+500, aferent Centura Nord.

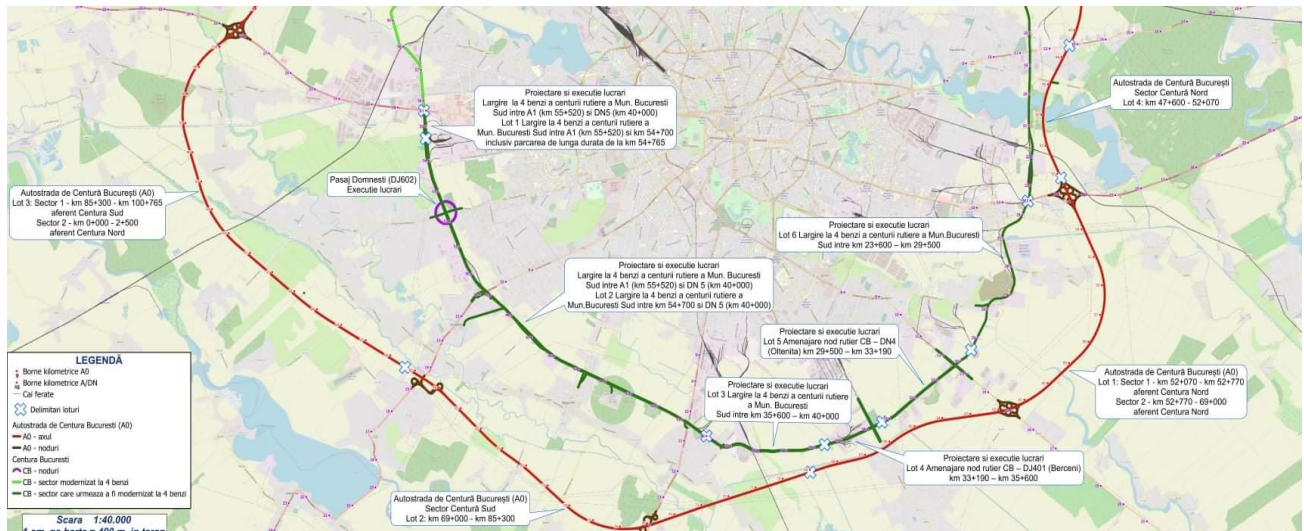
Autostrada de Centură București Sud asigură legătura între alte două autostrăzi, A1 București-Pitești și A2 București-Constanța.

Traseul primului sector al Lotului 3 al autostrăzii (Km 85+300 la Km 100+765) începe de la intersecția cu DN 6, în zona localității Bragadiru și se termină la intersecția cu A1 (București-Pitești), lângă localitatea Dragomirești-Vale, trecând la sud-vest de localitățile Clinceni și Domnești. La km 93+150 traseul autostrăzii de centură traversează CF 900 (București – Craiova), iar în continuare, pe direcția nord, traversează râul Sabar, la vest de Dărvani și canalul de aducțiune Argeș, după care la vest de Ciorogârla traversează o pădure, intersectează DJ 601

---

<sup>26</sup> <https://www.agerpres.ro/economic-intern/2021/07/01/drula-dam-oficial-startul-lucrarilor-pe-a0-sud-lot-3-si-a3-mihaiesti-zimbor--741034>

(km98+350), traversează pârâul Ciorogârla (km 99+950) și DJ 602 (km 100+150) și se oprește la intersecția cu A1.



Sursa imaginii: <https://www.agerpres.ro/economic-intern/2021/07/01/drula-dam-oficial-startul-lucrarilor-pe-a0-sud-lot-3-si-a3-mihaiesti-zimbor--741034>

## Rețeaua stradală

Rețeaua stradală este caracteristică localităților din regiune având o structurare raportată la orientarea drumurilor principale de tranzit prin localitate. În prezent, drumurile principale de transfer (drum european, drumuri naționale și județene) din comuna sunt asfaltate, lucrările fiind necesare pentru o parte a drumurilor în cadrul comunei. Modernizarea drumurilor locale face parte din proiectele prioritare ale comunei în perioadele anterioare și curentă.

Străzile sunt drumuri publice din interiorul localităților, indiferent de denumire (stradă, șosea, alee, uliță etc). În raport cu intensitatea traficului și cu funcțiile pe care le îndeplinesc, străzile din localitățile rurale se clasifică astfel:

- Străzi principale (cu două benzi de circulație pentru trafic în dublu sens)
- Străzi secundare (cu o singură bandă de circulație pentru trafic de intensitate redusă)

Încadrarea în categorii a străzilor din localitățile rurale se face de către consiliile locale, pe baza studiilor de dezvoltare și organizare a traficului.



Străzile care alcatuiesc rețeaua principală de circulație a comunei necesită modernizare (amenajări de profil, aplicarea de îmbracamini usoare).

Intersecțiile străzilor principale cu DJ 601, DJ 602 A și DJ 401 A necesită amenajări iar parcarea autovehiculelor se realizează în limita spațiului disponibil, fiind necesară asigurarea spațiilor cu destinație expresă.

Geotehnic, teritoriul comunei poate fi împartit în 2 zone mari:

1 - zone bune de construit fără amenajări speciale

2 - zone improprii pentru construcții

Lucrările de modernizare trebuie realizate în asemenea manieră încât să crească mobilitatea pietonală și accesibilitatea pentru persoane cu deficiențe de deplasare sau a cărucioarelor și piste de biciclete. Din punct de vedere al prioritizării lucrărilor de intervenții, trebuie luate în calcul străzile din zonele limitrofe și modernizarea acestora.

Pe teritoriul localităților circulația se desfășoară pe drumuri comunale asfaltate, impietruite sau balastate.

Traseele de drum ce necesită reparații, modernizare cu prioritate, precum și disfuncționalitățile legate de traversările peste cursuri de apă, pasaje rutiere denivelate ori intersecții ce necesită amenajări specifice sunt urmărite atent și incluse în diferitele măsuri de realizare în regie proprie sau prin parteneriate ori proiecte de accesare a fondurilor necesare.

Trebuie precizat faptul că, potrivit normativelor, pentru căile de transport, zonele de protecție, situate de o parte și de alta a drumurilor se întind față de ax până la 50 m pentru autostrăzi, 22 m pentru drumurile naționale, 20 m pentru drumurile județene și 18 m pentru drumurile comunale.

Realizarea în zona drumului public a oricărei construcții sau instalații se face numai cu acordul prealabil al administratorului drumului.

În intravilanul localităților rurale distanțele între garduri vor fi de minimum 26 m pentru drumurile naționale, minimum 24 m pentru drumurile județene și minimum 20 m pentru drumurile comunale.

## **2.2. Infrastructura de utilități**

### **Alimentarea cu apă și colectarea apelor uzate, canalizarea menajeră**

Pentru localitatea Ciorogârla suprafața totală a intravilanului existent (curți + construcții) se ridică la 199,10 ha, și la 97,30 ha pentru localitatea Dârvari. Investiția de alimentare cu apă potabilă a localității necesită dezvoltare, fiind stationary în contextul creșterii populației comunei.

Infrastructura de canalizare de asemenea, necesită investiții pentru asigurarea la nivelul comunei a unui nivel de siguranță și decență a vieții corespunzător timpurilor prezente.

### **Alimentare cu gaze naturale**

În perioada anterioară administrația locală a depus toate diligențele în vederea extinderii alimentării cu gaz. Gospodăriile sunt racordate la gaze naturale

### **Alimentare cu energie electrică**

Vizează îmbunătățirea infrastructurii comunei prin dezvoltarea rețelei electrice, inclusiv prin eficientizarea sistemului de iluminare (se poate avea în calcul și trecerea în viitor la sistemul eficient, inteligent, dispunând în acest sens de proiect pe mediu). Gospodăriile din comuna Ciorogârla sunt racordate la sistemul național energetic în proporție de 100%.

Rețelele electrice de joasă tensiune care alimentează consumatorii casnici, industriali sau obiectivele publice sunt amplasate de-a lungul străzilor, în traseu aerian, comun cu iluminatul public, telefonie și televiziune prin cablu (unde este cazul).

În anotimpul rece, vânturile puternice și depunerea de chiciură afectează distribuția de energie electrică la nivelul comunei Ciorogârla.

### **Colectarea deșeurilor**

Colectarea deșeurilor se realizează în sistem centralizat, existând, prin intermediul

administrației locale servicii specializate contractate<sup>27</sup> - Protocolul încheiat<sup>28</sup> cu operatorul RER Ecologic Service București REBU SA.

De asemenea, pubele verzi de 1,1 mc sunt disponibile pentru colectarea deșeurilor specifice în acest sens fiind amplasate în trei puncte din comună:

- Liceul Tehnologic Pamfil Seicaru, str. Scolii nr. 15, comuna Ciorogârla, sat Ciorogârla, judet Ilfov;
- Gradinita nr. 1 Ciorogârla, str. Scolii nr. 1A, comuna Ciorogârla sat Ciorogârla, judet Ilfov;
- Scoala Gimnaziala nr. 2 Dârvari , str. Adunati nr. 31, comuna Ciorogârla, sat Dârvari, judet Ilfov.

### **Telecomunicații**

Infrastructura de comunicații este reprezentată la nivelul comunei de servicii de telefonie fixă și mobilă, servicii radio și televiziune, precum și acces la internet, servicii oferite de competitorii obișnuiți din piața de telecomunicații și date.

Localitățile din cadrul comunei sunt în raza de acoperire a sistemului de telefonie mobilă: Vodafone, Orange, Cosmote. Comuna Ciorogârla beneficiază de servicii de telefonie.

### **Servicii sociale, culturale și sportive**

Comuna beneficiază de zonă de agrement în Cantonul Silvic „Pădurea Dorobanțu”. Totuși demersurile pentru dezvoltare astfel încât zona să răspundă necesităților locuitorilor din zonă și pentru dezvoltarea sectorului de servicii la nivelul întregii comune impune amenajări și investiții. Zonele de joacă pentru copii sunt slab reprezentate și sunt regăsite în cadrul instituțiilor de învățământ.

### **Evenimente**

La nivelul comunei Ciorogârla și a satelor aparținătoare este necesară păstrarea elementelor de specific local tradițional (în privința rețetelor de bucătărie locală, în privința obiceiurilor locului, meștesuguri și ocupații tradiționale) și promovarea lor în cadrul unor evenimente de tip Târg anual, zilele comunei, tradițiile bătrânilor pentru creșterea gradului de

---

<sup>27</sup> <https://primariaciorogarla.ro/index.php/8-news/174-programul-de-colectare-a-deseurilor>

<sup>28</sup> [https://primariaciorogarla.ro/images/docs/programul\\_de\\_colectare\\_a\\_deseurilor.pdf](https://primariaciorogarla.ro/images/docs/programul_de_colectare_a_deseurilor.pdf)

apropiere socială și atragere a resursei turistice.

Totodată, evenimentele pot fi realizate în colaborare cu instituții de cult, inclusiv pe latura religioasă.

### 2.3. Sănătate

#### Medicina umană

În cadrul comunei Ciorogârla, asistența medicală este asigurată prin structurile corespunzătoare locale.

- Dispensar uman Ciorogârla, Institutul „Dr.Cantacuzino” – Biobaza – Incinta 1, Anexe Institutul „Dr.Cantacuzino”– Incinta 2 și care beneficiază de apa asigurată de stația de pompare și bazinul de apa Institutul „Dr.Cantacuzino”;
- 1 farmacie

Conform site-ului prefecturii județului Ilfov, în toate localitățile județului Ilfov există cel puțin un medic de familie. Totuși, s-a identificat un deficit de medici de familie, deficit stabilit încă din anul 2017 de comisia paritară pentru asistență medicală primară în vederea contractării cu CAS Ilfov <sup>29</sup>: comuna Afumați (1), oraș Bragadiru (2), **comuna Ciorogârla (1)**, comuna Chiajna (3), comuna Glina (1), comuna Jilava (1), comuna Mogoșoaia (1), comuna Ștefăneștii de Jos (1), comuna Tunari (1), comuna Vidra (1), orașul Chitila (3), oraș Buftea (3), oraș Otopeni (1), orașul Pantelimon (7), orașul Popești-Leordeni (5) și orașul Voluntari (8).

#### Medicina veterinară

Pe teritoriul comunei Ciorogârla, funcționează și un cabinet medical veterinar conform datelor oferite de DSVSA Ilfov<sup>30</sup>. De asemenea, conform datelor<sup>31</sup> de pe site-ul primăriei Ciorogârla, pe raza comunei Ciorogârla se regăsesc disponibile două locații pentru examenul de identificare a Trichinelle spp în carnea de porc pe str. George Cosbuc nr. 11A și str. Cartonari nr. 52.

<sup>29</sup> <https://if.prefectura.mai.gov.ro/wp-content/uploads/sites/55/2020/02/Raport-anual-privind-starea-economico-social%C4%83-a-jude%C8%9Bului-Ilfov-2018.pdf>

<sup>30</sup> <http://ilfov.dsvsa.ro/wp-content/uploads/2018/06/Date-contact-medici-veterinari-concesionari-Ilfov.pdf>

<sup>31</sup> [https://primariaciorogarla.ro/images/docs/anunturi\\_locale/Informare\\_-\\_identificarea\\_Trichinelle\\_spp.pdf](https://primariaciorogarla.ro/images/docs/anunturi_locale/Informare_-_identificarea_Trichinelle_spp.pdf)

## 2.4. Mediu

Pe teritoriul comunei Ciorogârla există factori de poluare a aerului, a apei sau a solului.

Un mediu curat este esențial pentru sănătatea umană și bunăstare. Totuși, interacțiunile dintre mediu și sănătatea umană sunt extrem de complexe și dificil de evaluat. Aceasta face că utilizarea principiului precauției să fie extrem de utilă. Cel mai cunoscut impact asupra sănătății se referă la poluarea aerului înconjurător, la calitatea scăzută a apei și la igiena precară.

Se cunosc mult mai puține lucruri despre impactul substanțelor chimice periculoase asupra sănătății. Zgomotul reprezintă o problemă emergentă de sănătate și de mediu. Schimbările climatice, diminuarea stratului de ozon, pierderea biodiversității și degradarea solului pot afecta, de asemenea, sănătatea umană. Printre principalele forme de poluare care existente la nivel local, este poluarea prin: circulație rutieră, surse difuze de combustie, activități agrozootehnice, emisii rezultate de pe platforme – deșeuri (mirosuri, autoaprinderi), depozitarea deșeurilor în locurile neamenajate, respectiv necolectarea selectivă a deșeurilor. Preocupările majore privind sănătatea în legătură cu mediul sunt legate de poluarea aerului în interior și în exterior, calitatea inferioară a apei, igiena precară și produsele chimice periculoase. Impactul asupra sănătății cuprinde afecțiuni respiratorii și cardiovasculare, cancerul, astmul și alergiile precum și afecțiuni ale sistemului de reproducere și tulburările de dezvoltare neurologică. Afectarea mediului natural are repercursiuni grave asupra calității vieții manifestându-se mai ales prin poluarea apelor, a solului și a atmosferei.

Exploatarea irațională a resurselor naturale determină în cele din urmă schimbarea de multe ori ireversibilă a caracteristicilor fizico–chimice ale componentelor naturale, generând dezechilibre în natură. Sunt multe forme de poluare pe care le putem sintetiza după cum urmează:

- Poluarea biologică, rezultat a răspândirii în mediul înconjurător a germenilor microbieni determinând declanșarea de epidemii. Din fericire, grație măsurilor luate, cu precădere în secolul trecut, aceasta are o frecvență redusă în zilele noastre.
- Poluarea chimică, constă în răspândirea în mediul înconjurător a diverselor substanțe

chimice. Pericolul principal îl reprezintă toxicitatea ridicată a acestor substanțe;

➤ Poluarea fizică, este strâns legată de dezvoltarea industrială care are mai multe componente:

- poluarea radioactivă, datorită utilizării izotopilor radioactivi în industrie, agricultură, zootehnie, medicină;

- poluarea sonoră, reprezentată de zgomote, vibrații și ultrasunete, prezente la tot pasul în mediul de muncă al omului modern, având consecințe importante asupra echilibrului psihologic, determinând anxietate, palpitații, amnezii, lipsa puterii de concentrare, dureri de cap;

- poluarea termică, cu influențe în special asupra apei și aerului. În aer se pot găsi o serie întreagă de pericole. Astfel aerul inspirat poate conține particule care au înglobat praf, fum, cărbune și chiar particule lichide, principalele surse fiind autovehiculele, fabricile, șantierele de construcții, drumurile prăfuite și combustibili care ard. Toate acestea pot cauza bronșita cronică, astm, tuse, iritații la nivelul nasului, gâtului și ochilor, precum și scăderea funcției pulmonare. Un alt pericol îl constituie monoxidul de carbon care potențează problemele coronariene (insuficiența cardiacă, angina, cardiopatia ischemică), provoacă dureri de cap, pierderea cunoștinței, greutate în concentrare, ș.a. Dioxidul de sulf, azotul și plumbul generează, la rândul lor, multe probleme de sănătate. Și în aerul din interiorul încăperilor se regăsesc elemente care pot deveni nocive pentru om: fumul de țigară, praful, diverse substanțe chimice sau factori de poluare biologici, pot duce la boli respiratorii, cardiace și chiar cancer. Problematika protecției mediului există în structurile de extracție petrolieră, deoarece comuna se regăsește poziționată asupra unor importante zăcăminte de petrol în exploatare.

Prevenirea poluării poate fi însoțită de reducerea generării de deșeuri la sursă sau prin utilizarea, reutilizarea sau recuperarea deșeurilor generate. Refacerea potențialului zonelor contaminate fiind un proces costisitor și uneori imposibil de realizat, se caută a se preveni poluarea și, dacă ea s-a produs, să se limiteze efectul acesteia prin acțiuni locale imediate. Analiza punctuală a fiecărei surse de poluare, cu agenții săi specifici, conduce la luarea unor măsuri concrete și eficiente pentru prevenirea și reducerea poluării. Măsuri de prevenire și combatere a poluării pot include la nivel local :

- crearea unei baze de date care să includă toate sursele de poluare, cu stabilirea elementelor de identificare și limitele admise;

- observarea și monitorizarea continuă a instalațiilor de extracție și depozitare și luarea măsurilor pentru evitarea oricăror scăpări în mediu;

- evitarea și limitarea oricăror emisii gazoase sau lichide;

Pentru societatea contemporană, protecția mediului ambiant prezintă o importanță majoră, deoarece dezvoltarea economică are loc în cadrul creat de mediul ambiant în care existăm și ne desfășurăm activitatea.

O definiție completă a mediului ambiant arată că acesta reprezintă ansamblul, la un moment dat, al factorilor naturali, fizici, chimici, biologici și sociali (creați prin activități umane) care, în strânsă interacțiune, influențează echilibrul ecologic și determină condiții de viață pentru om și de dezvoltare a societății.

### **Zone de protecție în lungul cursurilor de apă**

Se instituie în conformitate cu Art. 40 și Anexa nr. 2 din Legea apelor nr. 107/1996, cu modificările și completările ulterioare, în lungul cursurilor de apă. Lățimea zonelor de protecție este stabilită în funcție de lățimea cursului de apă, tipul și destinația resursei de apă sau amenajării hidrotehnice astfel:

Lățimea zonei de protecție în lungul cursurilor de apă regularizate:

- 2 m pentru cursurile de apă regularizate a căror lățime este sub 10 m;
- 3 m pentru cursurile de apă regularizate a căror lățime este cuprinsă între 10-50 m;
- 5 m pentru cursurile de apă regularizate a căror lățime este de peste 51 m;
- distanța dig-mal pentru cursurile de apă îndiguite, dacă această distanță este mai mică de 50 m.

Lățimea zonei de protecție în lungul cursurilor de apă neregularizate:

- 5 m pentru cursurile de apă a căror lățime este sub 10 m;
- 15 m pentru cursurile de apă a căror lățime este cuprinsă între 10-50 m;
- 20 m pentru cursurile de apă a căror lățime este de peste 51 m.

Lățimea zonei de protecție în jurul lacurilor naturale, indiferent de mărime: 5 m.

Lățimea zonei de protecție în jurul lacurilor de acumulare: între nivelul normal de retenție și cota coronamentului.

Lățimea zonei de protecție de-a lungul digurilor: 4 m spre interiorul incintei.

Lățimea zonei de protecție de-a lungul canalelor de derivație de debite: 3 m.

Baraje și lucrări anexe la baraje:

- baraje de pământ, anrocamente, beton sau alte materiale - 20 m în jurul acestora;
- instalații de determinare a calității apei, construcții și instalații hidrometrice - 2 m în jurul acestora;
- borne de microtriangulație, foraje de drenaj, foraje hidrogeologice, aparate de măsurarea debitelor - 1 m în jurul acestora.

Lățimea zonei de protecție la forajele hidrogeologice din rețeaua națională de observații și măsurători - 1,5 m în jurul acestora.

Zonele de protecție se măsoară astfel:

- la cursurile de apă, de la limita albiei minore;
- pentru lacurile naturale de la nivelul mediu;
- pentru lacurile artificiale de la nivelul normal de retenție.

În conformitate cu prevederile Art. 5 din Legea Apelor nr. 107/1996, cu modificările și completările ulterioare și ale Hotărârii Guvernului nr. 930/2005 privind aprobarea Normelor speciale privind caracterul și mărimea zonelor de protecție sanitară și hidrogeologică, se adaugă zonei de protecție, după caz, zona de protecție sanitară cu regim sever, zona de protecție sanitară cu regim de restricții, perimetre de protecție hidrogeologică în jurul surselor de alimentare cu



apă potabilă, surselor de apă potabilă destinate îmbutelierii, a surselor de ape minerale sau a lacurilor și nămolurilor terapeutice.

În Anexele la Ordinul ministrului mediului, apelor și pădurilor și al ministrului agriculturii și dezvoltării rurale nr. 333/165/2021 privind aprobarea Codului de bune practici agricole pentru protecția apelor împotriva poluării cu nitrați proveniți din surse agricole, precum și a Programului de acțiune pentru protecția apelor împotriva poluării cu nitrați proveniți din surse agricole. Anexa 13 din MONITORUL OFICIAL AL ROMÂNIEI, PARTEA I, Nr. 754 bis/3.VIII.2021 se nominalizează în lista pentru „Încadrarea unităților administrativ-teritoriale în zonele corespunzătoare perioadelor de interdicție pentru aplicarea îngrășămintelor organice și chimice, solide și lichide” la codificarea SIRUTA, numărul 101957, comuna Ciorogârla.

### **3. Economic**

Comuna Ciorogârla are funcțiuni dominant agricolă, cu zone specializate în cultura mare (cereale, plante tehnice, pomi fructiferi), precum și în creșterea animalelor și foarte limitat în piscicultură. Activitățile din sectorul secundar cuprind unități din sfera industriei: extracție petrol și gaze, simigerie. Activitățile industriale, de mică industrie sătească, se desfășoară preponderent în sistem privat, în cadrul unor mici unități de producție, ateliere, depozite. Activitățile economice sunt reprezentate în comuna prin mici unități de prestări servicii de tip industrial, amplasate dispersat pe teritoriul localităților sau în incintele fostelor ferme (mori, brutării, ateliere de reparații și întreținere utilaje agricole, depozite).

#### **3.1. Mediu de afaceri**

În vederea atragerii a cât mai multor investitori în teritoriu este nevoie de adaptarea și de implicarea autorităților locale. În acest sens se oferă diverse facilități între care scutiri de taxe și impozite, concesiuni/închirieri terenuri, sprijinirea operatorilor economici în promovarea de proiecte.

Se așteaptă investiții în înființarea de exploatații agricole și puncte de prelucrare a materiilor prime, înființarea unei asociații de creștere a animalelor, revitalizarea meșteșugurilor tradiționale, dezvoltarea turismului și agroturismului, parcuri energetice.

La nivelul comunei Ciorogârla își desfășoară activitatea PF-uri, SRL-uri având ca domeniu de activitate comerț și prestări de servicii, alimentație publică, exploatarea și prelucrarea lemnului, simigierii și altele (de ex. fabrica de autobuze).

În comuna Ciorogârla se poate practica o agricultură ecologică.

La nivelul comunei sunt disponibile magazine sătești.

#### **4. Turism**

Datorită așezării, comuna Ciorogârla are potențialul pentru promovarea unui turism rural.

„Atestată documentar în urmă cu peste 435 de ani, încă de pe vremea domnitorului Mihnea Turcitul, localitatea Ciorogârla face parte dintr-un areal cu multiple valențe istorice, unde de-a lungul timpului au ființat multe sate și cătune al căror trecut se întrepătrunde, în primul rând, datorită celor care au stăpânit aceste meleaguri. În acest sens, sunt demne de amintit numele unor importanți domnitori din Țara Românească, precum Constantin Brâncoveanu, Grigore Vodă Ghica, Ioan Vodă Caragea sau Alexandru C. Moruzi, dar nu în ultimul rând și cele ale unor mari familii boierești cum au fost ale Ciorogârlenilor, Bălenilor, Brăiloilor ori Filipeștilor. Tot atât de importanți au fost și marii latifundiați de mai târziu: C. Samurcaș, Constantin Varlaam, Ilie Niculescu-Dorobanțu, Elena Musicu, Nicolae și Eliza Gerassy, Elena I. R. Simons, Ion Gigurtu ori Pamfil Șeicar, ale căror nume se leagă de teritoriul, istoria și dezvoltarea acestei comune. Deși avem în față nume de primă mărime, nicăieri nu vom găsi o investigație completă a legăturii personalităților în cauză cu ținutul Ciorogârlei, fapt ce a făcut ca istoria sa, de altfel destul de interesantă, să fie cunoscută prea puțin.”<sup>32</sup>

Fondul cinegetic are potențialul dezvoltării activităților de vânătoare.

Suprafețele de apă au potențialul dezvoltării activităților de pescuit sportiv.

Se impune în acest sens promovarea unor proiecte finanțate prin Programul National de

---

<sup>32</sup> Nicolae Stoica, „Comuna Ciorogârla, pași prin timp ...” volumul 1, Editura Rawex Coms, 2018, pag. 11

## Dezvoltare Rurală.

Potențial deosebit îl are Mănăstirea Ciorogârla-Samurcășești<sup>33</sup>: O emblemă a vieții spirituale a așezării este mănăstirea Samurcășești<sup>34</sup>. Ea a fost ctitorită de Constantin Samurcaș, care a avut un rol important în viața politică din primele decenii ale secolului al XIX-lea. Ctitoria sa și-a asumat, pe lângă rolul de îndrumare spirituală, și pe acela de a contribui la iluminarea prin cultură și cunoaștere a fiilor așezării.

Importanța pentru turism este evidentă: „Aici se refugia Tudor Vladimirescu când venea la vornicul Constantin Samurcaș “care avea mare putere în sufletul lui Tudor, fiind fost în slujba d-sale și om al casei de aproape”(…) Legat de prezența repetată a lui Tudor la mănăstirea Samurcășești, este de menționat și popasul făcut aici împreună cu pandurii săi în luna martie 1821, când acești neînfricați luptători se deplasau spre București. Aici în noaptea de 17 martie 1821, Tudor Vladimirescu avea să se întâlnească cu o delegație a boierilor din înaltul Divan al Țării Românești, condusă de Dinicu Golescu și Alexandru Filipescu-Vulpe, precum și cu Ilarion, episcopul Argeșului, duhovnicul său, care venise să-l înduplece pe Tudor să renunțe la hotărârea sa „de a tăia câțiva boieri cu barbă ca pildă pentru urmași“ (...) Popasul făcut pe meleagurile ciorogârlene de Tudor Vladimirescu avea să fie marcat printr-un dar de mare preț oferit mănăstirii. Este vorba de o cruce lucrată în filigran de argint aurit, cu pietricele de rubin, având inscripția: “Această cruce s-au făcut de noi robii lui Dumnezeu, log. Stan Jianu ot Craiova, 1761”. Acest simbol al credinței, alături de alte obiecte de cult și cărți bisericești, compun astăzi patrimoniul muzeal al mănăstirii.”<sup>35</sup>

În cadrul aceluiași lăcaș de cult se regăsește Cenotaful căpitanului Valter Mărăcineanu (Lista monumentelor istorice din județul Ilfov, înregistrat sub număr curent 719, cod LMIIF-IV- m-B-15274. 04) lângă care se află și mormântul mamei sale.

---

<sup>33</sup> <http://ltpsciorogarla.ro/istoric-traditie.php>

<sup>34</sup> „Tipul mănăstirii este cel obișnuit: în mijlocul unui pătrat se află biserica înconjurată de clădirile chiliilor; dinspre apus este intrarea boltită, isurmontată de turla clopotniței. În colțul dinspre răsărit al pătratului se află o clădire impunătoare cu două caturi servind de stăreție și camere de musafiri. Clădirea frumos ornamentată cu pilaștri terminați cu căpitele imitate din arhitectura vieneză a începutului secolului al 19-lea, au servit ca model la mai multe clădiri din capitală. Foarte bogat ornamentate erau colțurile clădirii” Niculae Stoica, „Comuna Ciorogârla, pași prin timp ...” volumul 2, Editura Rawex Coms, 2018, pag. 89

<sup>35</sup> Niculae Stoica, „Comuna Ciorogârla, pași prin timp ...” volumul 2, Editura Rawex Coms, 2018, pag. 90

Din lucrarea lui Niculae Stoica, „Comuna Ciorogârla, pași prin timp ...” volumul 2 reținem următoarele detalii: „Ofițer de carieră, după declanșarea Războiului de Independență, la data de 11 august 1877 primește ordin ca împreună cu batalionul din subordine să treacă Dunărea și să realizeze un “cap de pod” pe celălalt mal, iar la 30 august 1877, participă la atacul împotriva redutei Grivița. În timp ce încerca să înfigă steagul pe meterezele redutei atacate, este răpus de gloanțele dușmane. Înainte de începerea atacului, ca un presentiment al morții, scrie mamei sale o scrisoare de-a dreptul tulburătoare: În momentul când vei primi această ultimă scrisoare să știi că eu am încetat a mai exista. Mi-am dat viața pentru iubita mea patrie. Soarta a voit așa! Nu trebuie să ne plângem, eu unul mulțumesc soartei de favoarea ce mi-a facut-o. Am murit liniștit, făcându-mi datoria pentru patrie. Aș dori să fiu îngropat în scumpul meu București, dar fiindcă este greu a mi se realiza această dorință copilărească, lasă-mă acolo unde sunt că sunt foarte bine. În memoria eroului, mama sa va ridica în cimitirul mănăstirii Ciorogârla-Samurcășești, o cruce de marmură pe care s-au scris următoarele: Ridicat acest monument în memoria căpitanului NICOLAE VALTER MĂRACINEANU după dorința mamei lui. Mort în războiul cu turci pentru Independența Țării, la 30 August 1877. Rămășițele sale sunt înmormântate pe câmpiile din jurul Plevnei”.<sup>36</sup>

Biserica Adormirea Maicii Domnului din satul Dârvari figurează în Lista Monumentelor Istorice de interes local din județul Ilfov la numărul curent 616, cod IF-II-m-B- 15280, cu o vechime de 260 de ani, prima atestare fiind în a doua jumătate a secolului al XVIII-lea.

„Biserica are hramul Adormirea Maicii Domnului ce este sărbătorit la data de 15 august a fiecărui an. În legătură cu această biserică au fost identificate două documente care atestă că acest lăcaș a fost construit înainte de anul 1800, probabil de un membru al familiei de boieri Ciorogârleanu, care stăpânea la acea vreme moșiile Cațichea și Dârvari (...) Primul document scris, datează din anul 1805 și este o diată (testament) a Sultanei Drăcăchioaia (Ciorogârleanca), ultima moștenitoare pe linie feminină a familiei de boieri Ciorogârleanu (...) Diata este întocmită la data de 6 martie 1805 și prin ea, printre altele, este stabilită “Orânduiala pomenirilor și

---

<sup>36</sup> Niculae Stoica, „Comuna Ciorogârla, pași prin timp ...” volumul 2, Editura Rawex Coms, 2018, pag. 108

milosteniilor, cum să se urmeze” (după moartea autoarei), lăsând taleri “1700 la biserica ot moșia Dârvari să se învelească și să se facă odăjdii și altele ce va fi de trebuință”.

Prevederea testamentară dovedește faptul că la acea dată biserica era deja construită și avea ceva vechime întrucât necesita reparații, ceea ce ne face să credem că biserica fusese făcută cu mult înaintea anului 1805.

Un al doilea document care vine să-l întărească pe primul, este Catagrafia județului Ilfov de la 1810 în care se spune că satul Dârvari, la acea dată avea 28 de case cu 44 de bărbați și 45 de femei, amestecați, români și sârbi. Biserica este din lemn în stare proastă, cu hramul Adormirea Maicii Domnului, neîndestulată cu orânduielele.<sup>37</sup>

Totuși această construcție de lemn la data de 15 septembrie 1908, conform hotărârii obștei satului, a fost demolată în locul ei ridicându-se biserica ce datează până în zilele noastre: Construcția a fost realizată cu sprijinul material al familiei boierului Ilie I. Niculescu Dorobanții, proprietarul moșiilor Cațichea și Dârvari, care a pus la dispoziție materialele de construcție necesare, dar și prin contribuția bănească și în muncă a locuitorilor satului. Clădirea are formă de cruce, cu o lungime de 27 m, o înălțime la turlă de 17 m și o lățime a navei de 7 m.

Biserica are o arhitectură în stil bizantin, cu o singură turlă de formă octogonală. În partea din față clădirea se sprijină pe patru coloane rotunde terminate în partea de sus cu frumoase ornamente. Pe zidul de deasupra, între coloane, în față sunt reliefate trei arcade oarbe iar în lateral alte două.<sup>38</sup>

Importantă pentru turism o reprezintă și evoluția învățământului deoarece în acest demers personalități diferite și-au pus pecetea asupra istoriei comunei.

În timpul domniei lui Alexandru Ioan Cuza a fost înființată o școală primară, care a funcționat în trapeza mănăstirii. Activitatea reformatoare a ministrului instrucțiunii publice Spiru Haret a condus la declanșarea procesului de alfabetizare a locuitorilor așezării, la inițierea procesului de modernizarea a societății rurale din localitatea Ciorogârla.

După primul război mondial, destinul localității a primit amprenta unei personalități controversate a culturii interbelice, ziaristul Pamfil Șeicaru. În calitate de cavaler al ordinului

---

<sup>37</sup> Nicolae Stoica, „Comuna Ciorogârla, pași prin timp ...” volumul 2, Editura Rawex Coms, 2018, pag. 120

<sup>38</sup> Nicolae Stoica, „Comuna Ciorogârla, pași prin timp ...” volumul 2, Editura Rawex Coms, 2018, pag. 121

Mihai Viteazul primise lotul standard în apropierea capitalei, la Ciorogârla. Pe lângă activitățile legate de constituirea unei ferme model, care urma să dea o finalitate preocupărilor sale în această așezare rurală, el se implică și în viața socială sprijinind instituțiile locale, mai ales biserica și școala.

Ulterior, chiar în timpul celui de-al doilea război mondial, generalul Theodor Ciurea a fost cel care s-a implicat în reconstrucția mănăstirii<sup>39</sup>, considerat al doilea ctitor și, implicit, asupra vieții spirituale a așezării.

## **5. Educație și cultură**

### **5.1. Învățământ**

În cadrul comunei Ciorogârla procesul de învățământ se desfășoară în cadrul unităților identificate de învățământ:

- Liceul Tehnologic „Pamfil Șeicaru” cu 56 de cadre situat pe str. Scolii nr. 15 în comuna Ciorogârla, sat Ciorogârla
- Școala Gimnazială nr. 1, situată pe șos. București, nr. 110, com. Ciorogârla, jud. Ilfov
- Școala Gimnazială nr. 2 Dârvari, str. Adunati nr. 31, comuna Ciorogârla, sat Dârvari, județ Ilfov.
- Gradinița nr. 1 Ciorogârla (cu program prelungit), str. Scolii nr. 1A, comuna Ciorogârla sat Ciorogârla, județ Ilfov;
- Gradinița nr. 2 Dârvari

Scurtă istorie a Liceului Ciorogârla<sup>40</sup>

Inițial, între 1956 și 1961 a funcționat o școală profesională de mecanici agricoli și sudori cu durata de trei ani în clădirea conacului ce a aparținut familiei Gigurtu (clădire aflată astăzi în

---

<sup>39</sup> Mănăstirea Ciorogârla-Samurcășești

<sup>40</sup> <http://ltpsciorogarla.ro/istoric-traditie.php>

avansată stare de degradare).

Din 1961, a fost începută construcția localului unei școli profesionale pentru mecanizarea agriculturii, care a fost inaugurată în anul 1964. Din 1972, în planul de învățământ au fost incluse și clase de liceu. Unitatea școlară a fost patronată până în 1989 de fostul I.A.S. Ciorogârla și depindea direct de Ministerul Agriculturii.

După anul 1989, transformările societății românești și-au pus amprenta și asupra evoluției localității Ciorogârla și, implicit, asupra Grupului Școlar, astăzi Liceul Tehnologic. Începând cu 28 martie 1995 această unitate de învățământ a primit numele ziaristului Pamfil Șeicaru.

Astăzi, Liceul funcționează în trei corpuri de clădire ca spații de învățământ, încălzite prin centrale proprii, individuale, independente din punct de vedere al funcționării.

Curtea școlii în suprafață de circa 4,2 ha, este împrejmuită cu gard, are 4 intrări, una destinată autoturismelor, una care deservește cantina, una pentru lucrările de reabilitare și una pentru accesul pietonal. În curtea școlii este întreținut poligonul auto utilizat de elevii care frecventează cursurile școlii auto, prevăzute în planurile cadru.

Nivelul de instruire face referire la treapta educațională absolvită de către un individ (elementară, medie sau superioară)

Regiunea București-Ilfov prezintă un număr al absolvenților unei forme de învățământ de 76 765 de persoane în anul școlar 2017-2018, dintre care numărul cel mai ridicat se află în municipiul București, mai exact de 72 509 persoane, această situație se explică prin faptul că municipiul deține cele mai numeroase structuri de învățământ, din cadrul întregii regiuni. Din punct de vedere evolutiv, în perioada 2012-2017, numărul persoanelor care au absolvit o formă de învățământ, la nivelul regiunii București-Ilfov a crescut cu 5 456 de persoane. Județul Ilfov prezintă o scădere, pentru aceeași perioadă, cu peste 350 de persoane, în timp ce municipiul București indică o creștere cu peste 5 700 de persoane. Raportat numărului absolvenților de studii superioare, în anul 2017-2018, regiunea București-Ilfov indică o valoare de 4 042 de persoane, dintre care 40 887 de persoane se înregistrează în municipiul București, această situație fiind pusă pe seama faptului că municipiul constituie unul dintre cei mai importanți poli de atracție pentru învățământ de la nivel național.<sup>41</sup>

---

<sup>41</sup> Conform Planului de Dezvoltare Regională București – Ilfov 2021 – 2027

## 5.2. Cultură

Comuna Ciorogârla, împreună cu satul Dârvari păstrează clădiri fără vechime mare, cele mai vechi fiind bisericile de început de sec. XIX, câteva clădiri de locuit de început de sec. XX și covârșitoarea majoritate a clădirilor fiind construite la jumătatea sec. XX.

Amenajările urbane sunt inexistente, în cadrul PUG prevăzându-se amenajarea unei zone centrale coerente care să pună în valoare elementele de patrimoniu clasate în lista LMI 2010: - Mănăstirea Ciorogârla-Samurcășești; Biserica Sf. Treime, „Adormirea Maicii Domnului și Cuvioasa Paraschiva”; Biserica „Sf. Gheorghe”; Biserica „Adormirea Maicii Domnului”; Ansamblul fostului conac Grigore Gigurtu; Conacul.

În anul 2017 prin ordinul nr. 2810 din 22 noiembrie al ministrului culturii și identității naționale se declasa din lista monumentelor istorice imobilul clasat ca monument istoric Fost Han la adresa de pe șos. București nr. 146 din satul Ciorogârla.

**Cultura nu se limitează la ceea ce s-a construit. Este un proces continuu care se împlinește prin sine în natura actului didactic și de învățare.** Exemplificativ<sup>42</sup> din cuprinsul anului 2017-2018 amintim unele proiecte: Liceul Tehnologic „Pamfil Șeicaru”, Ciorogârla, activități desfășurate: teatru și dans; cultura și tradiții române și românești; acordare prim-ajutor; concurs; pictură; cultura generală/30 elevi; Școala Gimnazială Nr. 2, Dârvari - structura Școlii Gimnaziale Nr. 1, Ciorogârla: Parteneriat cu Fundația „Politeia”/ activități - „Descoperă literatura prin teatru”/16 elevi; excursii; activități sportive; Concurs regional intercultural „Sahul-sportul minții” (participare Școala Gimnazială nr. 2 Dârvari – Ciorogârla)<sup>1</sup> Aplicație Proiect ROSE - Proiectul privind învățământul secundar: runda III Liceul Tehnologic „Pamfil Șeicaru” Ciorogârla.

---

<sup>42</sup> <https://if.prefectura.mai.gov.ro/wp-content/uploads/sites/55/2020/02/Raport-anual-privind-starea-economico-social%C4%83-a-jude%C8%9Bului-Ilfov-2018.pdf>



## 6. Resurse Umane

### 6.1. Populația

Trendul densității populației la nivelul comunei Ciorogârla este de creștere<sup>43</sup>

| Indicator                  | 2014   | 2015   | 2016   | 2017   | 2018   | 2019   | 2020   |
|----------------------------|--------|--------|--------|--------|--------|--------|--------|
| Populație Ciorogârla       | 5580   | 5752   | 5870   | 5967   | 6058   | 6143   | 6245   |
| Pop.mediu rural jud. Ilfov | 207001 | 212533 | 220264 | 227676 | 234438 | 241453 | 248264 |
| Populație jud. Ilfov       | 371037 | 383512 | 399602 | 415711 | 430198 | 444404 | 457541 |

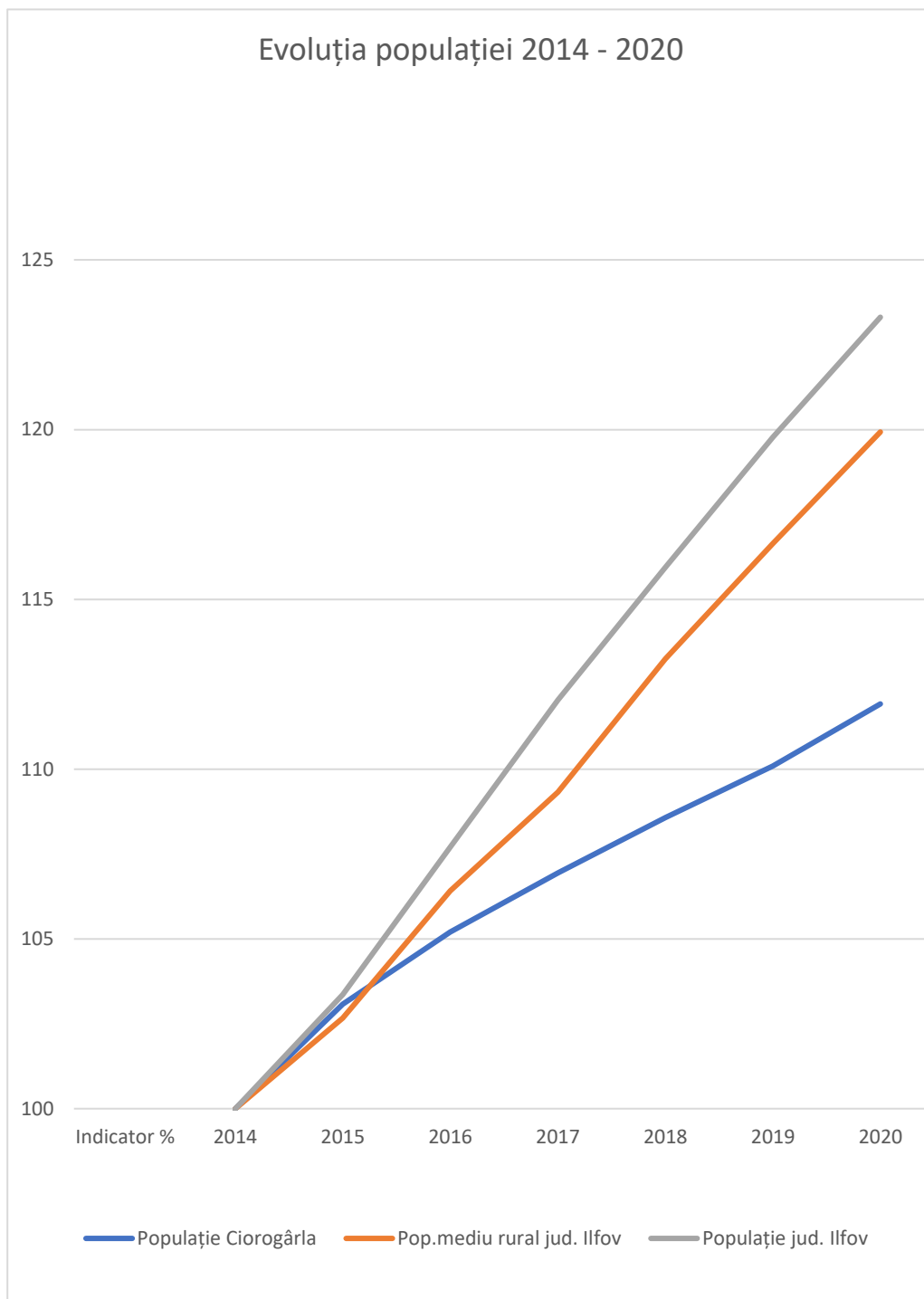
Metodă de lucru: considerăm anul 2014 ca reprezentând populația inițială (100%). Toți anii următori se vor raporta la anul 2014 pentru a stabili procentul cu care s-a modificat populația și a putea obține o reprezentare a evoluției populației.

| Indicator %                | 2014 | 2015   | 2016   | 2017   | 2018   | 2019   | 2020   |
|----------------------------|------|--------|--------|--------|--------|--------|--------|
| Populație Ciorogârla       | 100  | 103,08 | 105,20 | 106,94 | 108,57 | 110,09 | 111,92 |
| Pop.mediu rural jud. Ilfov | 100  | 102,67 | 106,41 | 109,32 | 113,25 | 116,64 | 119,93 |
| Populație jud. Ilfov       | 100  | 103,36 | 107,70 | 112,04 | 115,94 | 119,77 | 123,31 |

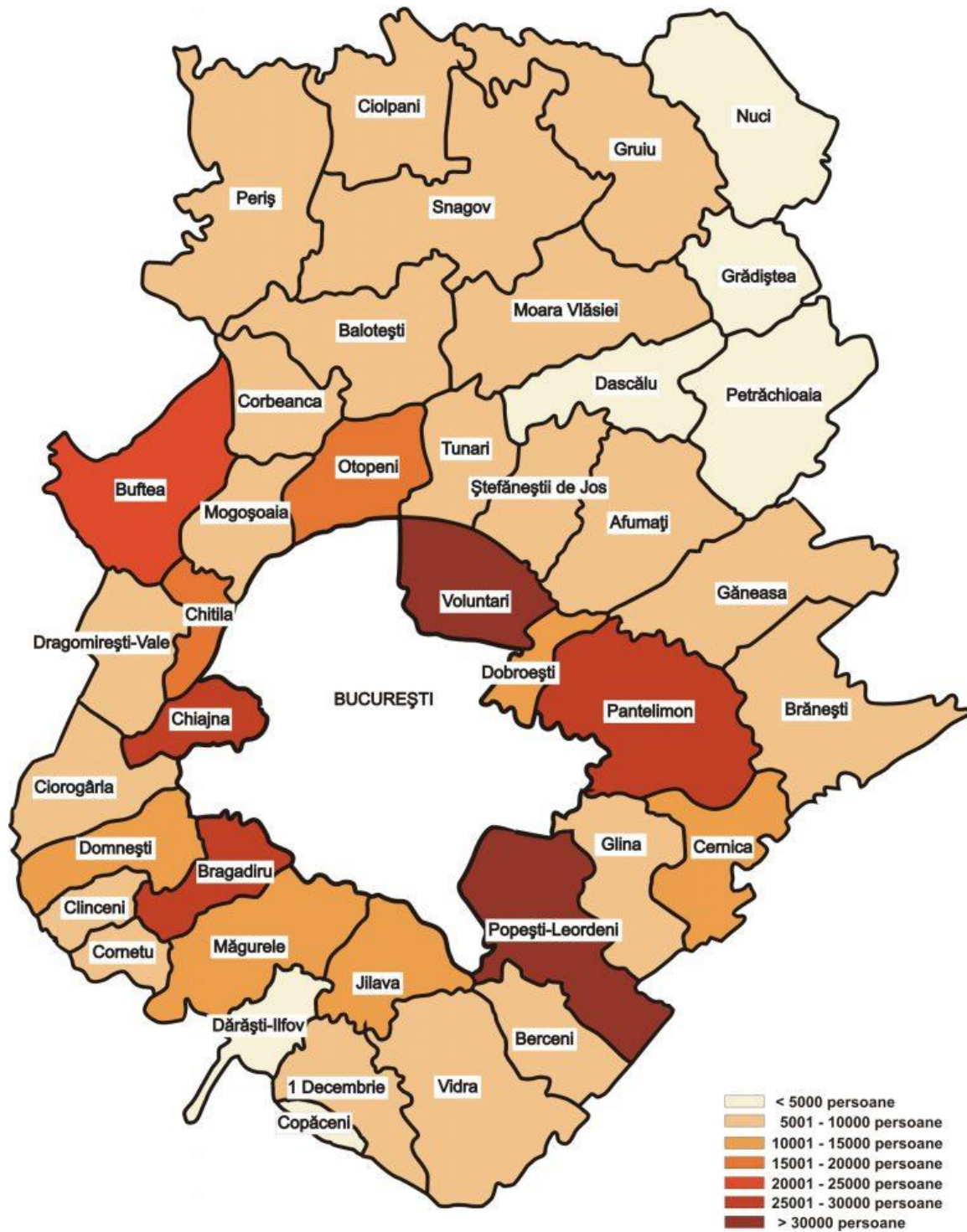
Din creșterea procentuală cu punct de raportare anul 2014 observăm faptul că trendul populației este de creștere. Diferențele care se observă în creșterea dintre zonele de raportare semnifică faptul că, de exemplu pentru anul 2020 la o creștere a populației pentru comuna Ciorogârla de 11,92% îi corespunde o creștere a populației din mediul rural a județului Ilfov de 19,93% și la nivelul întregului județ (inclusiv orașe) creșterea este de 23,31.

<sup>43</sup> Anuar statistic Ilfov editia 2021 ([https://ilfov.insse.ro/wp-content/uploads/2021/04/Anuar\\_statistic\\_Ilfov\\_editia\\_2021.pdf](https://ilfov.insse.ro/wp-content/uploads/2021/04/Anuar_statistic_Ilfov_editia_2021.pdf))

Semnificația este pozitivă prin faptul creșterii dar și negativă prin faptul că există zone rurale în județul Ilfov cu o creștere superioară celei din comuna Ciorogârla.



### Distribuția populației după domiciliu, la 1 iulie 2020, pe localitățile județului Ilfov



44

<sup>44</sup> <https://ilfov.inse.ro/produse-si-servicii/statistici-judetene/populatia/>

## 6.2 Asistența Socială

Conform proiectelor de hotărâri<sup>45</sup> din anul 2018, se supuneau spre aprobare înființarea unui Centru Social și a Serviciului Public de Asistență Socială

- PROIECT DE HOTARARE Nr.3139 - Înființare Centru Social<sup>46</sup>
- PROIECT DE HOTARARE Nr.3259 - Înființare Serviciul Public de Asistență Socială<sup>47</sup>

Pe raza Comunei Ciorogârla se derulează un proiect privind Centrul social de zi pentru pentru vârstnici și cantină socială. Categoriile de persoane care constituie în mod special obiectul intervenției activităților de asistență socială:

- ✓ familii sărace: familii fără venituri sau cu venituri mici în care unul dintre părinți este șomer, familii monoparentale, familii cu mulți copii al caror necesar depășește veniturile părinților;
- ✓ copii care traiesc în mediu familial și social advers, abandonati și instituționalizați;
- ✓ minori delincvenți, tineri neintegrați;
- ✓ persoane dependente de droguri și/sau alcool;
- ✓ persoane abuzate fizic și sexual;
- ✓ persoane cu handicap fizic și/sau psihic;
- ✓ persoane cu boli cronice și degenerative fără susținători legali;
- ✓ persoane în vârstă aflate în incapacitate de autoservire;
- ✓ persoane care au suferit în urma calamităților naturale și efectelor sociale;
- ✓ persoane care au suferit discriminări (sociale, fizice, economice, psihologice)
- ✓ grupări minoritare cu mai puține drepturi față de populația majoritară.

---

<sup>45</sup> <https://primariaciorogarla.ro/index.php/primaria/consiliul-local/44-sedinte-ordine-de-zi-si-proiecte-de-hotarari/121-proiecte-si-hotarari-2018>

<sup>46</sup> [https://primariaciorogarla.ro/images/docs/HCL/2018/PROIECT\\_DE\\_HOTARARE\\_Nr.3139-Infiintare\\_Centru\\_Social.pdf](https://primariaciorogarla.ro/images/docs/HCL/2018/PROIECT_DE_HOTARARE_Nr.3139-Infiintare_Centru_Social.pdf)

<sup>47</sup> [https://primariaciorogarla.ro/images/docs/HCL/2018/PROIECT\\_DE\\_HOTARARE\\_Nr.3259-Infiintare\\_Serviciul\\_Public\\_de\\_Asistenta\\_Sociala.pdf](https://primariaciorogarla.ro/images/docs/HCL/2018/PROIECT_DE_HOTARARE_Nr.3259-Infiintare_Serviciul_Public_de_Asistenta_Sociala.pdf)

#### IV. ANALIZA SWOT



Pentru a fi cu adevărat utilă, o analiză SWOT trebuie să fie realistă cu privire la punctele sale bune și rele. Analiza trebuie să fie clară, evitând zonele gri, și trebuie făcută în raport cu contextele din viața reală. Analiza SWOT trebuie să fie scurtă, simplă și să evite complexitatea și supra-analiza, deoarece o mare parte din informație este subiectivă.

**Punctele tari** - descriu atuurile pe care le deține subiectul analizei, și ce anume îl diferențiază pe acesta de competitori (de exemplu o piață puternică, o tehnologie de ultimă oră,

etc.). Acestea trebuie identificate în ideea de a optimiza utilizarea lor la maxim pentru a obține avantaje, reprezentând baza pe care poate fi realizat și continuat/susținut un succes continuu. Punctele tari pot fi tangibile sau intangibile. Ele pot include competențe umane, elemente de infrastructură, tehnologii, resurse financiare, etc

**Punctele slabe** - sunt acele elemente interne care împiedică subiectul analizei să își desfășoare activitatea la nivelul optim. Acestea sunt domenii care trebuie îmbunătățite pentru creșterea competitivității sau pentru îndeplinirea altor obiective asumate. Exemple de astfel de puncte slabe pot fi: lipsa resurselor de diferite tipuri, tehnologii depășite, etc. Acestea sunt într-o măsură mai mică sau mai mare controlabile, putând fi reduse la minimum sau eliminate.

**Oportunitățile** - se referă la factorii externi favorabili care pot fi utilizați pentru a obține un avantaj competitiv. Acestea trebuie identificate, recunoscute și valorificate ori de câte ori apar. Oportunitățile pot apărea de pe piață, din partea autorităților/factorilor de decizie/politici, etc.

**Amenințările** - se referă la factorii externi care au potențialul de a dăuna subiectului analizei și care periclitizează fiabilitatea/profitabilitatea/eficiența. Împreună cu punctele slabe, prezintă partea de vulnerabilitate a subiectului analizei. Acestea sunt incontrollable, de aceea este bine să fie identificate din timp ca potențiali factori de risc.

Utilizând o analiză **SWOT** se poate contura o strategie de succes, bazată pe punctele tari, corectând punctele slabe, valorificând oportunitățile și luând măsuri de protecție împotriva slăbiciunilor interne și a amenințărilor externe.

Analiza SWOT sprijină planificarea strategică, prin:

- sursa (solidă și credibilă) de informare;
- consolidarea punctelor tari;
- minimizarea punctelor slabe;
- maximizarea răspunsului sau a oportunităților;

- depășirea amenințărilor;
- suport în stabilirea obiectivelor pentru planificarea strategică;
- oferta de informații care ajută la sincronizarea resurselor și a capacităților existente cu mediul analizat.

### **Limitările analizei SWOT**

Analiza SWOT are limitările sale. Acestea pot determina factorii de decizie să vadă unele circumstanțe ca fiind foarte simple/simpliste și pot trece cu vederea ușor anumite aspecte. În plus, în determinarea punctelor tari, a punctelor slabe, a oportunităților și amenințărilor, poate apărea foarte ușor un factor subiectiv, neoferind o rețetă unic valabilă de identificare a acestora.

Având ca bază analiza SWOT, în vor fi identificate direcțiile de dezvoltare ale comunei pornind de la resursele materiale, financiare și umane, oportunitățile de dezvoltare și incluzând și prioritățile.

Analiza SWOT reprezintă baza strategiei de dezvoltare și prin recomandarea Comunității Europene, trebuie să fie realizată pentru orice proiect de dezvoltare.

Principii prioritare care ar trebui să stea la baza elaborării strategiei în vederea dezvoltării durabile:

1. Viața economică a comunei necesită o atență revigorare și îndrumare pentru dezvoltarea pe toate domeniile sale: agricultura, zootehnie, industrie, comerț și silvicultura. În acest sens, cu implicarea Consiliului Local, se va putea realiza revitalizarea vieții economice la nivelul comunei.

2. Infrastructura necesită îmbunătățiri continue, zona fiind cuprinsă și în segmentul cu risc de seismic ridicat:

- pentru siguranța și securitatea locuitorilor comunei împotriva calamităților;
- prin raport valoarea investiției raportat la beneficiari și la dimensiunea efectelor economico-financiare produse.

3. Creșterea atractivității comunei prin facilitățile culturale și de agrement pe care le poate dezvolta și oferi comuna astfel încât rezultatul agregat să ridice nivelul satisfacției sociale a

locuitorilor comunei inclusiv promovand-o în circuitul turistic.

Conform Atlasului Zonelor Urbane Marginalizate, dimensiunile cele mai pertinente, mai practice, mai măsurabile și mai utile pentru definirea diferitelor tipuri de zone dezavantajate sunt: capitalul uman (educație, sănătate, comportament demografic), ocuparea forței de muncă și calitatea locuirii. Astfel, este determinat dacă un sector de recensământ este caracterizat de un nivel scăzut de capital uman, de un nivel scăzut de ocupare în sectorul formal sau de locuire precară.

- Capital uman.

Un sector de recensământ este definit ca având un nivel scăzut de capital uman dacă oricare doi din cei trei indicatori au valori ce depășesc pragul urban aferent, stabilit la nivel urban național. Cu alte cuvinte, un sector de recensământ este considerat dezavantajat pe dimensiunea capitalului uman dacă prezintă concentrarea a cel puțin două din următoarele categorii vulnerabile:

- o Populație activă cu nivel scăzut de educație;
- o Copii;
- o Persoane cu dizabilități sau alte probleme de sănătate. „Concentrare” înseamnă o pondere a respectivei categorii în populația totală aferentă ce se încadrează în cele mai mari 20% valori din toate sectoarele de recensământ din urban;

- Ocupare în sectorul formal.

Un sector de recensământ este definit ca având un nivel scăzut de ocupare în sectorul formal dacă prezintă o concentrare de șomeri și/sau persoane neîncadrate pe piața formală a muncii, unde „concentrare” înseamnă o pondere a respectivei categorii în totalul populației active din zonă ce se încadrează în cele mai mari 20% valori din toate sectoarele de recensământ din urban;

- Locuire precară. Un sector de recensământ este definit ca având locuire precară dacă oricare doi din cei trei indicatori au valori ce depășesc pragul urban aferent, stabilit la nivel urban național. Cu alte cuvinte, un sector de recensământ este considerat dezavantajat pe dimensiunea locuire dacă prezintă concentrarea a cel puțin două din următoarele categorii vulnerabile:



- o Persoane ce trăiesc în locuințe fără curent electric;
- o Persoane ce trăiesc în spații supraaglomerate;
- o Gospodării confruntate cu nesiguranță locativă.

„Concentrare” înseamnă o pondere a respectivei categorii la nivelul zonei ce se încadrează în cele mai mari 20% valori din toate sectoarele de recensământ.

## 1. AGRICULTURĂ, SILVICULTURĂ, POMICULTURĂ ȘI DEZVOLTARE RURALĂ

| AGRICULTURĂ, SILVICULTURA ȘI DEZVOLTARE RURALĂ |   |
|--|---|
| <b>PUNCTE TARI</b>                             | <ul style="list-style-type: none"><li>➤ Terenul agricol de mare suprafață permite o gama larga de culturi agricole.</li><li>➤ Prezența populației cu tradiție și experiență în exploatarea agricolă permite o utilizare corespunzătoare a terenurilor.</li><li>➤ Prezența fondurilor europene care pot fi absorbite în vederea impulsivării afacerilor în agricultura în special prin direcția „o Europă mai socială”</li><li>➤ Dezvoltarea activității zootehnice prin existența condițiilor și tradițiilor deținute de fiecare familie;</li></ul> |

|  |  |                     |
|--|--|---------------------|
|  | <ul style="list-style-type: none"><li>➤ Agricultura se realizează cu mijloace tehnice în general tradiționale;</li><li>➤ Necesitatea unui sistem organizat de colectare, prelucrare și valorificare superioară a produselor obținute;</li><li>➤ Produsele specifice zonei rurale nu au dezvoltat un sistem organizat de punere în valoare;</li><li>➤ Lipsa serviciilor și a activităților specific rurale, generatoare de venituri;</li><li>➤ Activități economice de amplitudini reduse în zona rurală;</li><li>➤ Lipsa specialiștilor în agricultura rurală, generată în principal de limitele financiare ale populației;</li><li>➤ Servicii de consultanță specifică, disponibilă în volum redus față de nevoia reală;</li><li>➤ Diminuarea activității zootehnice, semn al unei populații îmbătrânite</li><li>➤ Sursele reduse de finanțare a extinderii și modernizării infrastructurii zootehnice;</li></ul> | <b>PUNCTE SLABE</b> |
|--|--|---------------------|

|                     |  |
|---------------------|--|
| <b>OPORTUNITĂȚI</b> | <ul style="list-style-type: none"> <li>➤ Asocierea producătorilor agricoli /din zootehnie pentru exploatare și/sau valorificarea împreună;</li> <li>➤ Dezvoltarea unui sistem pentru promovarea produselor bio/ecologice valorificabile inclusiv prin/la export;</li> <li>➤ Înființarea de exploatații agricole/ferme zootehnice și a activităților conexe;</li> <li>➤ Existența Planului National Strategic pentru Dezvoltare Rurală;</li> <li>➤ Programul Național - Cadru de Restructurare și Modernizare a unor unități de profil zootehnic și din industria alimentară;</li> <li>➤ Cadru legislativ disponibil pentru constituirea și dezvoltarea exploatațiilor agricole;</li> <li>➤ Asistență în materie de redresare pentru coeziune și teritoriile Europei, REACT – EU cu un nivel de prefinanțare de 50%;</li> <li>➤ Redeschiderea submăsurii 6.1- Instalarea tinerilor fermieri cu obținerea unui sprijin financiar de maxim 50.000 euro</li> <li>➤ Submăsura 6.3 - Sprijin pentru dezvoltarea fermelor mici, sprijinul financiar fiind de 15.000 de euro /fermă</li> <li>➤ Măsura 15 cu ajutor de stat „Servicii de silvomediu, servicii climatice și conservarea pădurilor”</li> <li>➤ Fondul European Agricol pentru Dezvoltare Rurală</li> <li>➤ Fondul European pentru Pescuit pentru proiectele de investiții realizate după 1 ianuarie 2007, pentru finanțarea agriculturii și dezvoltării rurale și pisciculturii;</li> <li>➤ Submăsura 4.1 – Investiții în exploatații agricole (Investiții în exploatații prin achiziții simple și echipamente de irigații în fermă (exceptând legumicultura și cartoful); Investiții în exploatații agricole vegetale și/sau zootehnice prin modernizare, condiționare, procesare (exceptând legumicultura și cartoful); Investiții în exploatații agricole prin achiziții de utilaje pentru tineri fermieri; Investiții în exploatații agricole zootehnice pentru producție primară și</li> </ul> |
|---------------------|--|

|  |  |                                    |
|--|--|------------------------------------|
|  | <p>marketing; Investiții în exploatații agricole pentru legume și cartofi (producție primară, condiționare, marketing, utilaje, irigații/ modernizare, procesare și marketing))</p> <ul style="list-style-type: none"> <li>➤ Sprijinul oferit de Oficiul Județean pentru Consultanță Agricolă cu privire la accesarea fondurilor europene</li> </ul>   |                                    |
|  | <ul style="list-style-type: none"> <li>➤ Cadru legal insuficient dezvoltat pentru protejarea producției agricole interne;</li> <li>➤ Producători agricoli insuficient informați asupra normelor europene sau legislației naționale;</li> <li>➤ Resurse financiare insuficiente pentru finanțarea și co-finanțarea proiectelor finanțate prin Fonduri Structurale, Fonduri de Coeziune, FEADR și FEP;</li> <li>➤ Dificultatea elaborării și implementării proiectelor finanțate din Fonduri Structurale, Fonduri de Coeziune, FEADR și FEP;</li> <li>➤ Creșterea volumului și a diversității ofertei pentru produsele agroalimentare de pe piața Uniunii Europene;</li> <li>➤ Capacitate de absorbție incertă în contextul actual pandemic</li> </ul> | <p><b>RISCURI / AMENINȚĂRI</b></p> |

## 2. INFRASTRUCTURĂ ȘI MEDIU

| INFRASTRUCTURĂ ȘI MEDIU |  |                     |
|-------------------------|--|---------------------|
| <b>PUNCTE TARI</b>      | <ul style="list-style-type: none"> <li>➤ 2 localități ce compun comuna Ciorogârla;</li> <li>➤ Drumuri de acces multiple și de grade diferite (județean și național) cu un potențial de dezvoltare superior altor zone</li> <li>➤ Rețeaua de electricitate în comună implementată în procent de 100%;</li> <li>➤ Rețea de alimentare cu apă în proceduri de implementare;</li> <li>➤ Infrastructură de telefonie mobilă pentru toate rețelele în comună în procent de 100%;</li> <li>➤ Televiziune prin cablu și internet ;</li> <li>➤ Aplicarea legislației privind protecția mediului prin acțiunile autorităților locale;</li> <li>➤ Preponderența îngrășamintelor animale în culturile vegetale;</li> <li>➤ O rețea hidrografică bogată cu potențial în aquacultură;</li> </ul>                   |                     |
|                         | <ul style="list-style-type: none"> <li>➤ Lipsa rețelei de canalizare complete pentru cele 2 sate;</li> <li>➤ Stații de epurare necesare asociate satelor comunei;</li> <li>➤ Drumuri pietruite și drumuri de pământ în procente relevante ;</li> <li>➤ Infrastructură de transport cu potențial;</li> <li>➤ Poluarea apelor de suprafață și subterane prin netratarea deșeurilor;</li> <li>➤ Educația ecologică superficială și interes scăzut în protejarea mediului;</li> <li>➤ Colectarea neselectată a deșeurilor, în vederea reciclării, re folosirii, recuperării sau valorificării lor;</li> <li>➤ Insuficienta preocupare a agenților economici în recuperarea și re folosirea ambalajelor;</li> <li>➤ Fonduri financiare necesare destinate punerii în valoare a spațiilor verzi</li> </ul> | <b>PUNCTE SLABE</b> |

|                     |  |                             |
|---------------------|--|-----------------------------|
| <b>OPORTUNITĂȚI</b> | <ul style="list-style-type: none"> <li>➤ Asfaltarea integrală a drumurilor comunale;</li> <li>➤ Modernizare sistem rutier;</li> <li>➤ Realizarea rețelei de asigurare a apei potabile și canalizare ;</li> <li>➤ Realizarea statiei de epurare și tratare a apelor reziduale ;</li> <li>➤ Realizarea de alei pietonale și pentru bicicliști în comună;</li> <li>➤ Lucrări de cadastru imobiliar intravilan și extravilan și reactualizarea PUG;</li> <li>➤ Dotari pentru intervenții în caz de situații de urgență;</li> <li>➤ Creșterea suportului financiar acordat de Uniunea Europeană prin Fonduri Structurale pentru finanțarea proiectelor de infrastructura și mediu;</li> <li>➤ Posibilitatea accesarii unor programe de finanțare comunitare ale Uniunii Europene pentru sprijinirea dezvoltarii infrastructurii în mediul rural, în special FEADR.</li> </ul> |                             |
|                     | <ul style="list-style-type: none"> <li>➤ Lipsa informațiilor legate de normele europene de mediu în rândul micilor intreprinzatori;</li> <li>➤ Resurse financiare insuficiente pentru finanțarea și co-finanțarea proiectelor finanțate prin Fonduri Structurale, Fonduri de Coeziune, FEADR și FEP;</li> <li>➤ Cunoștințe insuficiente legate de elaborarea și administrarea proiectelor finanțate din Fonduri Structurale, Fonduri de Coeziune, FEADR și FEP, pentru proiecte de infrastructură și mediu;</li> <li>➤ Indiferența față de protecția mediului.</li> </ul>  | <b>RISCURI / AMENINȚĂRI</b> |

### 3. ECONOMIC

| ECONOMIC           |  |
|--------------------|--|
| <b>PUNCTE TARI</b> | <ul style="list-style-type: none"><li>➤ Experiența tradiționalului în obținerea produselor ecologice / bio;</li><li>➤ Productivitate ridicată a terenurilor agricole;</li><li>➤ Existența unei comunități de afaceri locală, reprezentată prin societăți comerciale și persoane fizice autorizate cu activitate în zonă;</li><li>➤ Sisteme tradiționale în valorificarea unor resurse locale;</li><li>➤ Existența resurselor pentru dezvoltarea serviciului centrului de consultanță în comună;</li><li>➤ Infrastructură locală în domeniul comerțului și alimentației publice;</li><li>➤ Existența pe plan local a unor întreprinzători cu potențial de deschidere națională și internațională a producției</li></ul> |

|  |  |                            |
|--|--|----------------------------|
|  | <ul style="list-style-type: none"> <li>➤ Diversificare minimă a întreprinderilor în domeniile industrial și zootehnic;</li> <li>➤ Resurse financiare la nivel local insuficiente pentru susținerea/promovarea unor investiții;</li> <li>➤ Degradarea spațiilor disponibile ce pot fi utilizate pentru a demara activități antreprenoriale în zonă;</li> <li>➤ Infrastructură edilitară scăzută, absența canalizării complete în satele aparținătoare comunei;</li> <li>➤ Folosirea unor tehnologii ce necesită actualizare, cu productivitate și eficiență economică diminuată;</li> <li>➤ Infrastructură deficitară în asistența pentru afaceri;</li> <li>➤ Necesitatea dezvoltării culturii asociative, a înființării de asociații;</li> <li>➤ Lipsa unui sistem de sprijin pentru implementare noțiunilor de marketing;</li> <li>➤ Lipsa implementării sistemului de calitate în cadrul proceselor de producție și a produselor;</li> <li>➤ Necesitatea dezvoltării canalelor de colectare a produselor agricole;</li> <li>➤ Informarea limitată cu privire la normele europene.</li> </ul> | <p><b>PUNCTE SLABE</b></p> |
|--|--|----------------------------|



|                     |  |                             |
|---------------------|--|-----------------------------|
| <b>OPORTUNITĂȚI</b> | <ul style="list-style-type: none"> <li>➤ Reconversia unor capacități, în special agricole, spre arii de productivitate adaptate condițiilor locale;</li> <li>➤ Programe guvernamentale pentru încurajarea inițiativelor locale, în special în domeniul dezvoltării zootehniei și a infrastructurii aferente;</li> <li>➤ Disponibilitatea anumitor terenuri și spații din comună care pot fi folosite pentru dezvoltări antreprenoriale;</li> <li>➤ Existența resurselor locale, cum ar fi suprafețe de apă și pădure cu produsele conexe ale acestora care pot fi valorificate la potentialul maxim al lor;</li> <li>➤ Încheierea de parteneriate a autorităților locale cu investitori;</li> <li>➤ Programe guvernamentale de susținere a sectorului IMM;</li> <li>➤ Reconversia unor capacitati economice și industriale aflate în conservare în capacitati cu profil nou de fabricație;</li> <li>➤ Varietatea programelor naționale de sprijinire a întreprinderilor mici și mijlocii prin acordarea de granturi;</li> <li>➤ Posibilitatea accesării creditelor cu dobânda subvenționată pentru crearea de noi locuri de muncă în mediul rural;</li> <li>➤ Creșterea asistenței financiare din partea Uniunii Europene pentru IMM-uri, prin Fonduri Structurale, Fonduri de Coeziune, FEADR și FEP;</li> <li>➤ Încheierea de parteneriate cu organizații neguvernamentale care au capacitatea să atragă fonduri extrabugetare;</li> </ul> |                             |
|                     | <ul style="list-style-type: none"> <li>➤ Legislație cu un potențial ridicat de modificare;</li> <li>➤ Oferte de creditare greu accesibile (garanții mari);</li> <li>➤ Interes scăzut pentru începerea afacerilor în comună al investitorilor din cauza necesității accesibilizării infrastructurii;</li> <li>➤ Rata ridicată a dobânzii la credite și instabilitatea cursului valutar;</li> <li>➤ Predominanța formelor de muncă prestată fără cadru legal salarial;</li> <li>➤ Receptivitate și flexibilitate scăzută a populației locale la cerințele pieței;</li> <li>➤ Numărul în scădere a populației cu ocupații tradiționale.</li> </ul>  | <b>RISCURI / AMENINȚĂRI</b> |

#### 4. TURISM

| <b>TURISM</b>               |  |  |
|-----------------------------|--|--|
| <b>PUNCTE TARI</b>          | <ul style="list-style-type: none"> <li>➤ Capacitate reală de dezvoltare a agroturismului, vânătorii și pescuitului</li> <li>➤ Existența pe teritoriul comunei a vestigiilor istorice valorificabile turistic</li> </ul>  |  |
| <b>PUNCTE SLABE</b>         | <ul style="list-style-type: none"> <li>➤ Resurse financiare insuficiente pentru investițiile autohtone;</li> <li>➤ Grad redus de preocupare a populației pentru conservarea mediului;</li> <li>➤ Lipsa promovării comunei pentru creșterea volumului turistic.</li> <li>➤ Inexistența valorificării elementului de tradițional în scop turistic (rețete, tradiții, port)</li> </ul>  |  |
| <b>OPORTUNITĂȚI</b>         | <ul style="list-style-type: none"> <li>➤ Optimizarea condițiilor infrastructurii fizice și de utilități;</li> <li>➤ Accesarea resurselor financiare necesare prin utilizarea programelor de finanțare ale Uniunii Europene.</li> <li>➤ Sprijinirea unor noi forme de turism (religios, rural, ecologic);</li> </ul>  |  |
| <b>RISCURI / AMENINȚĂRI</b> | <ul style="list-style-type: none"> <li>➤ Riscul de a exista o implicare redusă a mediului social pentru a face față provocărilor actuale;</li> <li>➤ Diminuarea competitivității prin păstrarea acelorași mentalități;</li> <li>➤ Pierderea potențialului turistic al zonei prin neactualizarea cerintelor de infrastructură;</li> <li>➤ Limitarea potențialului prin lipsa sistemului de canalizare și a spațiului pietonal amenajat;</li> <li>➤ Migrarea investitorilor și a turiștilor înspre alte zone;</li> <li>➤ Promovarea insuficientă a zonei pentru atragerea turistilor;</li> </ul> |  |

## 5. EDUCAȚIE ȘI CULTURA

| EDUCAȚIE ȘI CULTURA |  |                                |
|---------------------|--|--------------------------------|
| <b>PUNCTETARI</b>   | <ul style="list-style-type: none"> <li>➤ Accesibilitatea la gradinițe și forme de învățământ moderne;</li> <li>➤ Grad ridicat de implicare a elementului didactic în programe culturale.</li> <li>➤ Existența structurilor de voluntariat la nivelul comunei;</li> </ul>   |                                |
|                     | <ul style="list-style-type: none"> <li>➤ Accesul la resurse didactice limitate</li> <li>➤ Dependență demografică ridicată</li> <li>➤ Grad redus de pregătire școlară a mediei locuitorilor comunei;</li> <li>➤ Grad redus de pregătire profesională.</li> <li>➤ Grad redus de eficiență în folosirea eficientă a programelor disponibile</li> </ul>  | <b>PUNCTE SLABE</b>            |
| <b>OPORTUNITĂȚI</b> | <ul style="list-style-type: none"> <li>➤ Unități noi și modernizate de învățământ ;</li> <li>➤ Reabilitare, modernizare și extindere școli;</li> <li>➤ Reabilitare, modernizare și dotare a spațiilor de agrement ;</li> <li>➤ Atragerea cadrelor didactice noi și mentinerea cadrelor calificate;</li> <li>➤ Accesibilitatea la educație pentru categoriile dezavantajate de populație prin diverse programe comunitare.</li> </ul> |                                |
|                     | <ul style="list-style-type: none"> <li>➤ Reducerea gradului de pregătire școlară a populației tinere;</li> <li>➤ Încadrarea pe un trend descendent a pregătirii profesionale;</li> <li>➤ Generarea unei rate de înlocuire a forței de muncă redusă;</li> <li>➤ Migrarea tinerilor și familiilor către alte centre școlare;</li> <li>➤ Închiderea școlilor sau reducerea activității</li> </ul>                                       | <b>RISCURI/<br/>AMENINȚĂRI</b> |

## 6. RESURSE UMANE - PIAȚA MUNCII

| RESURSE UMANE - PIAȚA MUNCII |   |                     |
|------------------------------|---|---------------------|
| <b>PUNCTE TARI</b>           | <ul style="list-style-type: none"> <li>➤ Domenii variate de activitate dispun de proprii specialiști (administratie publica, învățământ, asistență socială etc.);</li> <li>➤ Nivel redus al infracționalității;</li> <li>➤ Ospitalitatea locuitorilor;</li> <li>➤ Excelentă cunoaștere a stilului de cultură tradițională în agricultură sau zootehnie.</li> </ul>  |                     |
|                              | <ul style="list-style-type: none"> <li>➤ Îmbătrânirea populației;</li> <li>➤ Migrarea tinerilor spre centrele urbane și străinătate;</li> <li>➤ Capacitatea financiară relativ scăzută a locuitorilor zonei;</li> <li>➤ Inerția populației rurale și rezistența la schimbarea necesară dezvoltării comunei și practic, a supraviețuirii colectivității;</li> <li>➤ Dificultăți de adaptare la cerințele necesare reconversiei profesionale;</li> <li>➤ Depresia socială echivalentă cu impresia lipsei de perspectivă;</li> </ul> | <b>PUNCTE SLABE</b> |

|                     |   |                  |
|---------------------|---|------------------|
| <b>OPORTUNITĂȚI</b> | <ul style="list-style-type: none"> <li>➤ Prezentarea sau vizitarea unor întreprinzători din comune care au implementat cu succes diverse proiecte și a rezultatelor obținute în domeniile corespunzătoare ;</li> <li>➤ Existența strategiei naționale antisărăcie;</li> <li>➤ Fondurile comunitare puse la dispoziție în domeniul social;</li> <li>➤ Posibilitatea accesării unor programe de finanțare guvernamentale necesare reconversiei profesionale și creării de noi locuri de muncă pentru șomeri;</li> <li>➤ Grad redus de ocupare profesională;</li> <li>➤ Implicarea autorităților locale în problemele comunității.</li> <li>➤ Crearea unui mediu optim pentru familii tinere și pentru creșterea copiilor (inclusiv Afterschool).</li> <li>➤ Investiții în dezvoltarea dotărilor publice și a serviciilor (de exemplu dezvoltarea infrastructurii de educație, a locurilor de joacă pentru copii etc);</li> <li>➤ Dezvoltarea programelor de planificare parentală - prin intermediul acestora se poate încuraja natalitatea și în rândul femeilor foarte active economic;</li> <li>➤ Adaptarea pieței economice locale la tendințele de dezvoltare naționale și crearea de locuri de muncă atractive și bine remunerate.</li> </ul> |                  |
|                     | <ul style="list-style-type: none"> <li>➤ Iesirea persoanelor calificate din viața activă;</li> <li>➤ Creșterea ponderii muncii la negru și necalificate;</li> <li>➤ Majorarea numărului somerilor în rândul tinerilor absolvenți;</li> <li>➤ Estomparea tradițiilor locale, deodată cu trecerea timpului.</li> </ul>  | <b>RISCURI /</b> |

## 7. SĂNĂTATE ȘI ASISTENȚĂ SOCIALĂ

| SĂNĂTATE ȘI ASISTENȚĂ SOCIALĂ |  |              |
|-------------------------------|--|--------------|
| PUNCTE TARI                   | <ul style="list-style-type: none"> <li>➤ Centru de urgențe medicale – ambulator și medicină de familie;</li> <li>➤ Gradul de asistare al populației are un nivel de cerere redus;</li> <li>➤ Realizarea informărilor asupra formelelor de ajutor de stat;</li> <li>➤ Relativa accesibilitatea programelor de finanțare guvernamentală;</li> </ul>  |              |
|                               | <ul style="list-style-type: none"> <li>➤ Nivelul serviciilor este afectat de limitele bugetelor</li> <li>➤ Unitățile medicale și personalul sunt insuficiente</li> <li>➤ Lipsa unei varietăți în oferta de serviciile medicale în comună;</li> <li>➤ Fonduri insuficiente destinate asistenței medicale;</li> <li>➤ Nivel redus al reintegrării active;</li> <li>➤ Informare insuficientă cu privire la alte fonduri sociale;</li> </ul> | PUNCTE SLABE |
| OPORTUNITĂȚI                  | <ul style="list-style-type: none"> <li>➤ Campanii de informare asupra afecțiunilor pe etape de varstă.</li> <li>➤ Programe de urmarire a starii de sănătate a populației;</li> <li>➤ Programe consistente destinate asistenței sociale reale;</li> <li>➤ Dezvoltarea economică a localității va crește nivelul serviciilor sociale;</li> <li>➤ Politica socială susținută din partea Uniunii Europene.</li> </ul>                        |              |
|                               | <ul style="list-style-type: none"> <li>➤ Norme sanitare necunoscute sau respinse de populație;</li> <li>➤ Gradul de dotare este proporțional cu capacitatea financiară;</li> <li>➤ Rentabilitatea depinde de numărul de persoane active asistate;</li> <li>➤ Politici de specializare zonala a centrelor de asistenta sanitară.</li> </ul>   | RISCURI /    |

## V. OBIECTIVELE STRATEGIEI LOCALE DE DEZVOLTARE DURABILĂ 2021-2027

Obiectivul strategic general al POR BI 2021-2027<sup>48</sup> este creșterea competitivității economice regionale și îmbunătățirea condițiilor de viață ale comunităților locale din regiune prin sprijinirea dezvoltării mediului de afaceri, a infrastructurii și a serviciilor publice, astfel încât acestea să fie capabile să gestioneze în mod eficient resursele, să valorifice potențialul de inovare și de asimilare a progresului tehnologic și reprezintă suma obiectivelor strategice specifice (OSS) identificate ca fiind cele mai relevante plecând de la provocările sectoriale conturate în analiza nevoilor de dezvoltare și corelate cu documentele locale, regionale, naționale și europene prin care se stabilesc direcții de acțiune strategică.

### Inovare

Provocare: Valorificare sub-optimală a potențialului de inovare existent, cu efect direct asupra gradului de absorbție a tehnologiei și inovării în IMM-uri

OSS 1: Îmbunătățirea performanței în materie de cercetare și inovare în domeniile de specializare inteligentă

Regiunea BI este încadrată în categoria inovatorilor moderați, conform RIS2019 , dar performanța inovării a scăzut cu 7,9% față de valoarea din 2011, ocupând locul 200 din 268 regiuni europene. RIS2019 este format din 17 indicatori, iar regiunea BI în comparație cu alte 5 regiuni de tip capitală înregistrează cele mai slabe rezultate la 11 dintre aceștia, de ex.: IMM-uri care inovează în casă, inovatori de produs/proces, IMM-uri inovative ce colaborează cu alți actori, nr.de aplicații pentru patente EPO, cheltuieli cu CD ale mediului de afaceri, etc.

Regiunea BI se situează pe primul loc la nivel național în ceea ce privește valoarea cheltuielilor totale din activitatea de CD (62% din total RO), dar nu a atins obiectivul UE și asumat în PNR 2020 ca 2% din PIB regional să fie reprezentat de cheltuielile CD (1,22%). Din totalul acestora, 95% sunt cheltuieli curente (costul forței de muncă, a materialelor precum și alte cheltuieli curente) și doar 5% cheltuieli de capital/investiții (lucrări de construcții, achiziționarea

---

<sup>48</sup> <https://tpbi.ro/regiunea-bucuresti-ilfov/>

de aparate, instrumente, mașini și echipamente etc.), lucru ce afectează calitatea științifică și difuzarea tehnologiei în IMM-uri.

Numărul de IMM-uri inovative este în scădere, în anul 2019 aproape 37% din nr. de IMM-uri chestionate la nivel regional nealocând resurse pentru activitățile de inovare, iar puțin peste 20% alocând maxim 5% din totalul investițiilor.

### Digitalizare

Provocare: Nivel scăzut de integrare a tehnologiilor digitale în activitatea de zi cu zi a cetățenilor, a întreprinderilor și a administrației publice

OSS 2: Creșterea nivelului de digitalizare al economiei și societății în vederea eficientizării administrației publice, adoptării pe scară largă a conceptului de smart city și a transformării digitale a întreprinderilor

Conform Raportului de țară al CE 2019, RO are rezultate slabe la toate componentele Indicelui economiei și societății digitale, în special în ceea ce privește serviciile publice digitale, competențe digitale și digitalizarea întreprinderilor.

Regiunea se confruntă cu disfuncționalități și din perspectiva digitalizării serviciilor publice, întrucât procentul persoanelor care au interacționat cu autoritățile prin intermediul internetului fiind în 2019 de doar 21% (sub media europeană de 56%), iar nivelul de interoperabilitate între serviciile administrației publice este de asemenea scăzut, întrucât fiecare instituție publică s-a concentrat asupra propriului său serviciu public digital, nefiind clar în ce măsură informațiile transmise sunt reutilizate ulterior de alte instituții.

Conceptul de “smart city” este insuficient promovat și implementat, existând doar 2 inițiative.

### Competitivitate IMM

Provocare: Capacitate redusă de adaptare și rezistență a IMM-urilor, tradusă printr-o rată scăzută de supraviețuire pe piață și nivel scăzut de internaționalizare

OSS 3: Consolidarea poziției IMM-urilor pe piețele interne și externe, cu efect direct asupra creșterii și competitivității acestora



Pondere regională a întreprinderilor active nou create care fac investiții în primul an de activitate se situează sub media națională de 12,7%, un procent de peste 45% din numărul total de întreprinderi nou create la un an de la înființare se desființează, iar 12% devin inactive. De aici rezultând problema masei critice a întreprinderilor la nivel regional, care este direct influențată de reziliența noilor afaceri.

Nivelul de participare la acțiuni de internaționalizare al IMM-urilor din regiune este, de asemenea, extrem de scăzut, în anul 2019 peste 81% din IMM-urile chestionate neparticipând la nicio acțiune de acest gen la nivel național (târguri, expoziții, misiuni diplomatice în RO), iar aproape 90% dintre acestea nu au participat la astfel de acțiuni nici în străinătate.

Structurile de sprijinire a afacerilor (incubatoare, acceleratoare, parcuri industriale) sunt slab dezvoltate și insuficient funcționale (în perioada de programare 2014-2020, regiunea BI nu a beneficiat de finanțare pentru acestea), în interiorul acestora fiind localizat un număr limitat de IMM-uri.

#### Competențe specializare inteligentă

Provocare: Stadiu incipient de dezvoltare al mecanismului de descoperire antreprenorială (MDA) la nivel regional

OSS 4: Îmbunătățirea competențelor actorilor mecanismului de descoperire antreprenorială de la nivel regional cu privire la specializare inteligentă, tranziție industrială și antreprenoriat

La nivelul BI, procesul de descoperire antreprenorială a fost demarat în luna septembrie a anului 2019, cu o întârziere considerabilă față de celelalte regiuni de la nivel național, deoarece abia atunci, regiunea a beneficiat de sprijin din partea JRC, prin intermediul proiectului „Sprijin pentru Implementarea Specializării Inteligente în România”. Până în prezent deși au fost parcurse 2 runde de ateliere de descoperire antreprenorială, mobilizând un număr important de actori regionali relevanți și implicând un efort considerabil, nivelul de înțelegere a conceptului de specializare inteligentă este în continuare redus, fiind necesare fonduri pentru asigurarea unui MDA continuu și eficient prin creșterea capacității administrative a actorilor implicați, îmbunătățirea competențelor acestora, precum și sprijin pentru potențialii beneficiari în vederea

elaborării de proiecte mature aliniate domeniilor de specializare inteligentă regionale.

#### Eficiență energetică

Provocare: Sectoarele rezidențial și public sunt mari consumatori de energie și contribuie major la emisiile de gaze cu efect de seră

#### OSS 5: Îmbunătățirea eficienței energetice la nivel regional

În BI se regasesc 30 % din totalul clădirilor publice cu o suprafață utilă de peste 500 mp, cca 5% din totalul clădirilor publice cu o suprafață utilă între 250-500 mp (~340.000 mp clădiri publice) , aprox 12 % din numarul total de locuințe de la nivelul RO (~0.87 mil. gospodării) și cea mai lungă rețea de transport și distribuție de energie termică dintre toate regiunile, regiunea consumând cca 40 % din energia termică produsă la nivel național. Pe fondul stocului vechi de clădiri publice și rezidențiale construit la standarde scăzute de securitate seismică și eficiență energetică în timpul regimului comunist, BI se confruntă în continuare cu provocări majore ce țin de atât de eficiența energetică, cât și de siguranța fondului construit, provocări identificate și în Raportul de țară din 2019 privind România.

#### Infrastructura verde

Provocare: Spații verzi insuficiente, inadecvate, degradate, vacante sau neutilizate corespunzător

OSS 6 : Promovarea dezvoltării regionale și locale sustenabile cu emisii scăzute de CO2 prin creșterea supfeței și îmbunătățirea calității spațiilor și infrastructurii verzi

Calitatea aerului din regiune, inclusiv din București, a atras atenționări repetate din partea institutiilor UE, din cauza riscului crescut al mortalității cauzate de afecțiuni respiratorii și cardiovasculare. BI se confruntă cu un deficit de spații verzi și albastre și cu terenuri degradate, vacante sau neutilizate corespunzător. Suprafața de spatiu verde și numărul de arbori pe cap de locuitor din orașele din regiune se situează mult sub media UE (26 mp/loc și 3 arbori/loc –UE, ~23,21 mp/loc și 0,88 arbori/loc – București, ~8 mp/loc – orase Ilfov), iar calitatea unor spații verzi din București nu este corespunzătoare funcției pe care o dețin. În BI nivelul de emisii de GES și poluanți atmosferici (PM10, PM2.5) este ridicat, înregistrându-se în continuare, în ultimii ani,

depășiri ale valorii limită anuale (ex: O3, NO2) și depășiri ale valorii limită zilnice (ex: PM10) la stații de monitorizare din zona urbană.

#### Mobilitate urbană

Provocare identificată: Disfuncționalități în transportul public și în asigurarea mobilității urbane regionale

OSS 7: Creșterea mobilității și atractivității utilizării transportului public și nemotorizat

Regiunea BI se confruntă în continuare cu provocări majore ce țin de mobilitatea urbană multimodală, expansiune urbană, trafic auto, întârzierea punerii în aplicare a măsurilor din PMUDBI, aspecte care sunt identificate în Raportul de Țară 2019 privind RO. Mobilitatea urbană regională înregistrează în continuare disfuncționalități cauzate de neatractivitatea transportului urban și metropolitan de suprafață, de utilizarea ridicată a transportului auto personal, de slaba dezvoltare a transportului multimodal (park & ride), de nivelul redus de dezvoltare și utilizare a sistemelor de transport inteligente, aspect care au condus la un grad de utilizare a transportul urban de suprafață în scădere constantă în perioada 2015-2018.

Materialul rulant destinat transportului public este uzat, vechi și neecologic, >60% din parcul auto având durata medie de utilizare depășită. Infrastructura destinată transportului nemotorizat este în cea mai mare parte inexistentă sau inadecvată circulației, iar infrastructura destinată alimentării cu combustibili alternativi este într-un stadiu incipient de dezvoltare.

#### Conectivitate regională

Provocare: Conectivitate disfuncțională cauzată de volume de trafic ridicate și de o infrastructură inadecvată

OSS 7: Îmbunătățirea conectivității regionale la coridoarele europene de transport prin creșterea accesului rețelei urbane și diversificarea modalităților de transport

BI se confruntă cu provocări majore în ceea ce privește expansiunea urbană, infrastructura de transport și accesibilitatea la rețelele TEN-T, congestii ale traficului auto personal și de marfuri. În contextul în care majoritatea drumurilor județene de la nivelul regiunii prezintă conectivitate la rețeaua TEN-T, mai mult de jumătate din lungimea totală a drumurilor

la nivelul regiunii BI sunt încă nemodernizate, ponderea cea mai mare fiind reprezentată de îmbrăcăminți ușoare rutiere (~40%). Rețeaua de drumuri județene din se confruntă cu o presiune ridicată datorită faptului că în BI se înregistrează cele mai mari valori de trafic, DJ-urile fiind utilizate pentru „descărcări” și ocoliri, crescând astfel gradul de uzură a acestora.

Conectivitatea dintre străzile urbane și drumurile județene este dificilă. Probleme în ceea ce privește congestia se regăsesc cu precădere de-a lungul DNCB din cauza intersecțiilor cu drumurile naționale și județene amenajate la sol cauzate de un profil neadaptat cererii precum și la nivelul traversarilor cu cale ferată a unor străzi urbane/ drumuri județene cu trafic foarte ridicat. Lipsa unor intersecții denivelate pe DNCB/traversări cale ferată face ca atât toate arterele ce le traversează precum și o serie întreagă de străzi locale/urbane să fie congestionate la ore de vârf.

#### Educație

Provocare: Rețeaua de unități de învățământ este subdimensionată comparativ cu mărimea demografică a regiunii și se confruntă cu disfuncționalități privind nivelul de echipare și condițiile de siguranță și funcționare a spațiilor de învățare punând în evidență discrepanțe majore în plan intraregional

OSS 8: Îmbunătățirea infrastructurii educaționale și asigurarea premiselor materiale necesare pentru ocrotirea, educarea și instruirea copiilor de vârstă preșcolară, elevilor, studenților și adulților

Deși regiunea BI a cunoscut o creștere continuă a populației școlare, infrastructura pentru educație nu a înregistrat o dinamică la fel de accentuată având un impact negativ inclusiv din perspectiva ecartului intraregional. Mun. București deține cea mai mare rată netă de cuprindere în învățământ la nivel național 98,6%, iar jud. Ilfov cea mai mică rată 36,9% fiind o cauză a migrației elevilor către unitățile de învățământ din București pe fondul numărului insuficient de locuri disponibile în unitățile din județ. De altfel, valoarea maximă la nivel național a indicatorului presiune demografică asupra unităților școlare este atribuită jud. Ilfov 5,1%.

SRPTȘR evidențiază faptul că “și regiunile dezvoltate se află în imposibilitatea de a elimina părăsirea timpurie a școlii (ptș) în rândul populației din mediul rural” – în UAT rurale din

BI rata medie a pșt este de 18% (ținta UE este de <10%).

Raportul de Țară al CE – 2019 subliniază că „sistemul de învățământ la nivelul întregii țări este caracterizat de un nivel de instruire scăzut în ceea ce privește competențele de bază, competențele digitale și competențele non-tehnice” această situație fiind determinată și de nivelul redus al dotărilor care împiedică deprinderea unor astfel de competențe. Unitățile școlare din regiunea BI se confruntă cu lipsa laboratoarelor școlare adecvat echipate, dotarea insuficientă cu echipamente TIC, caracterul inadecvat al utilităților și nivelul scăzut al accesibilității persoanelor cu dizabilități (inclusiv al dotării unităților de învățământ special).

Lipsa unei baze materiale și unor dotări adecvate se află în imposibilitatea de a instrui tinerii conform cu necesitățile actuale ale pieței forței de muncă.

Experiența perioadelor de programare precedente arată un interes major pentru investițiile în infrastructură educațională. În acest context, s-a evidențiat nevoia de prioritizare a investițiilor pe baza unor criterii clare generându-se liste de obiective de investiție, care să fie finanțate, pe categorii de surse de finanțare.

#### Cultură, turism și patrimoniu

Provocare: Gradul redus de conservare a elementelor de patrimoniu cultural și natural și insuficienta valorificare a infrastructurilor culturale și turistice a condus la deteriorarea și scăderea atractivității acestora

OSS 9: Susținerea protecției, conservării și valorificării durabile a obiectivelor de patrimoniu cultural și natural și stimularea dezvoltării zonelor turistice, de agrement și de petrecere a timpului liber

Protejarea patrimoniului natural și construit și valorificarea elementelor de identitate teritorială reprezintă unul dintre obiectivele generale privind dezvoltarea teritoriului național pentru orizontul 2035 stabilite prin SDTR.

Regiunea BI beneficiază de numeroase resurse istorice și arhitecturale fiind identificate un număr de 3401 obiective (~350 de interes național). Cu toate că există o serie de inițiative de valorificare și promovare a obiectivelor de patrimoniu, au fost identificate în continuare clădiri valoroase ce necesită intervenții de revitalizare sau care ar trebui să fie implicate mai activ în

viața culturală a regiunii.

Patrimoniul cultural este amenințat de efectele combinate ale schimbărilor climatice, ale intervenției umane, precum și de riscuri legate de securitate. Aceste cauze au dus la deteriorarea ireversibilă sau pierderea bunurilor de patrimoniu și la introducerea Bucureștiului pe lista World Monuments Watch la categoria situri istorice în pericol.

Din perspectiva infrastructurilor culturale regiunea BI deține cel mai important procent în plan național, având o rețea dezvoltată atât ca număr, cât și diversitate. În regiune funcționează 47 de muzee și colecții publice care, în ciuda faptului că sunt frecventate de un număr mare de turiști, nu sunt percepute la nivel internațional ca având un patrimoniu cultural bogat, iar pe plan local nu se remarcă printr-o varietate ridicată de proiecte inovatoare sau expoziții fanion.

#### Asistență tehnică

OSS: Dezvoltarea capacității administrative pentru managementul eficient al POR BI

Perioada de programare vizată a adus o nouă provocare nivelului regional POR BI 2021-2027 fiind primul program regional în care atât elaborarea, cât și implementarea sunt tranferate de la nivelul național, urmare unei decizii salutare a Guvernului RO. Aceasta provocare necesită un răspuns pe măsura ceea ce înseamnă că multe din activitățile care anterior și în prezent sunt susținute de nivelul național (MLPDA, MFE) vor trebui preluate treptat de nivelul regional și/sau local.

Sprrijinul nivelului național rămâne esențial pentru succesul implementării astfel încât transferul de cunoștințe să însoțească transferul de responsabilități, dezvoltarea capacității administrative regionale fiind esențială pentru succesul acestui program.

Ministerul Fondurilor Europene are responsabilitatea coordonării, pregătirii, dezvoltării, armonizării și funcționării cadrului legislativ, instituțional, procedural și programatic pentru gestionarea fondurilor externe nerambursabile aferente politicii de coeziune alocate României pentru perioada de programare 2021-2027.

## A. OBIECTIVE GENERALE

Principalele obiective ale dezvoltării durabile ale comunei constau în:

1. dezvoltarea infrastructurii de bază a comunei;
2. protecția mediului;
3. întărirea coeziunii sociale și reducerea sărăciei;
4. regenerare rurală.

## B. OBIECTIVE SPECIFICE

|           |   |   |
|-----------|---|---|
| <b>1.</b> | <b>Agricultură și dezvoltare rurală</b> |   |
|           | <b>Agricultură</b>                      | <ul style="list-style-type: none"> <li>- Dezvoltarea agriculturii prin utilizarea unor tehnici specifice și constituirea unor sisteme pentru adaptabilitatea la condițiile climatice;</li> <li>- Varietatea activităților în domeniile zootehnice, agricole și (cu potențial) piscicole generatoare de venit la bugetul local;</li> <li>- Sprijinirea organizării de asociații ale producătorilor comunei pentru a beneficia de oportunitățile care decurg din aceasta;</li> <li>- Înființare de ferme zootehnice și puncte de prelucrare și colectare a resurselor rezultate din domeniu;</li> <li>- Profitabilizarea practicilor agricole pentru a facilita și productivitatea eforturilor aplicate pe terenurilor agricole.</li> </ul> |
| <b>2</b>  | <b>Infrastructură și Mediu</b>          |   |
|           | <b>Transport</b>                        | <ul style="list-style-type: none"> <li>- Modernizarea drumurilor comunale;</li> </ul>   |

|  |                  |  |
|--|------------------|--|
|  |                  | <ul style="list-style-type: none"> <li>- Realizarea de alei pietonale în comună;</li> <li>- Asigurarea de spații specifice administrative și/sau pod(uri) necesare alinierii infrastructurii de transport necesităților locale;</li> </ul>   |
|  | <b>Utilități</b> | <ul style="list-style-type: none"> <li>- Realizarea rețelei de canalizare;</li> <li>- Lucrări de regularizare a albiei râurilor și apărări pe maluri;</li> <li>- Dotări pentru intervenții în caz de situații de urgență;</li> <li>- Respectarea regulilor de folosire durabilă a terenurilor din comună conform planului de urbanism general, ca instrument de planificare spațială;</li> </ul>   |
|  | <b>Sănătate</b>  | <ul style="list-style-type: none"> <li>- Îmbunătățirea serviciilor de asistență medicală;</li> <li>- Dezvoltarea unui Centru Medical;</li> <li>- Informarea în mod sistematizat și organizat a populației cu privire la accesarea serviciilor de sănătate la o perioadă regulată de timp pentru prevenirea situațiilor de urgență prin susținerea și promovarea modului de viață sănătos.</li> </ul>   |
|  | <b>Mediu</b>     | <ul style="list-style-type: none"> <li>- Prevenirea și reducerea poluării acvatice, gestionarea, conservarea și protecția durabilă a ecosistemului acvatic prin accesarea și utilizarea mijloacelor necesare implementării acestui obiectiv.</li> <li>- Conștientizarea la nivel social a importanței protejării mediului</li> <li>- Dezvoltarea unui pescuit de agrement integrabil în realitatea comunei.</li> <li>- Amenajarea cu punerea în valoare a mediului a unui iaz piscicol;</li> <li>- Prevenirea poluării și păstrarea calității aerului;</li> <li>- Informarea populației asupra riscurilor cauzate de deversarea</li> </ul> |



|          |                           |  |
|----------|---------------------------|--|
|          |                           | <p>apelor uzate în locuri neamenajate,</p> <ul style="list-style-type: none"> <li>- Folosirea echilibrată a resurselor de apă și prevenirea poluarii;</li> <li>- Sustinerea și informarea practicilor de agricultura ecologică;</li> <li>- Organizarea mecanismelor de colectare selectivă a deșeurilor;</li> <li>- Conservarea și întreținerea mediului natural.</li> </ul>   |
| <b>3</b> | <b>Economie</b>           |  |
|          | <b>Comerț și servicii</b> | <ul style="list-style-type: none"> <li>- Diversificarea de servicii oferite către cetățenii comunei prin mărirea numărului societăților comerciale;</li> <li>- Promovarea și susținerea unor tehnici eficiente de marketing pentru atragerea turiștilor în comună inclusiv pentru activități de weekend departe de aglomerarea urbană.</li> </ul>  |
|          | <b>Mediu de afaceri</b>   | <ul style="list-style-type: none"> <li>- Protejarea întreprinderilor mici care desfașoară activități productive și participa la dezvoltarea zonei.</li> <li>- Sprijinirea și promovarea unei industrii diversificate, mobile și capabile să asigure un nivel așteptat de împlinire profesională și materială a locuitorilor comunei;</li> <li>- Economie productivă de venit la bugetul local;</li> <li>- Constituirea unei industrii nepoluante și durabile.</li> </ul> |
| <b>4</b> | <b>Turism</b>             |  |
|          |                           | <ul style="list-style-type: none"> <li>- Promovarea produselor turistice cu oferte variate pentru atragerea turiștilor;</li> <li>- Susținerea prin acțiuni eficiente de promovare a evenimentelor locale;</li> <li>- Punerea în valoare a vestigiilor și monumentelor istorice cât și a produselor naturale (bio) de pe teritoriul comunei;</li> </ul>   |

|          |                            |   |
|----------|----------------------------|---|
|          |                            | - Promovarea de măsuri eficiente de marketing.  |
| <b>5</b> | <b>Educație și cultură</b> |   |
|          | <b>Învățământ</b>          | <ul style="list-style-type: none"> <li>- Accesul neîngrădit de împlinire individuală prin educație;</li> <li>- Reabilitarea, modernizarea și extinderea școlilor și a spațiilor de agrement pentru tineri;</li> <li>- Accesul la un sistem educational performant, flexibil și adaptat condițiilor din mediul rural;</li> <li>- Organizarea unei baze materiale capabile să mulțumească nevoile legate de actul educațional;</li> <li>- Construirea și dotarea cu mijloacele necesare a unei creșe;</li> <li>- Construirea și dotarea cu mijloacele necesare realizării scopului școlilor și grădinițelor;</li> <li>- Orientarea și sprijinirea persoanelor tinere în domeniul formării profesionale;</li> <li>- Asigurarea formării noilor generații prin abilitarea învățământului profesional la nivelul comunei;</li> <li>- Crearea șanselor pentru reformarea persoanelor adulte.</li> </ul> |
|          | <b>Cultură</b>             | <ul style="list-style-type: none"> <li>- Instruirea și transmiterea practicilor tradiționale generațiilor viitoare;</li> <li>- Accesul transparent la sursele de informare tradiționale și moderne;</li> <li>- Structura spațiilor destinate activităților socio-culturale în concordanță cu necesitățile și mijloacele moderne;</li> <li>- Reabilitarea și punerea în valoare a patrimoniului cultural din comună;</li> </ul>  |

|          |                      |  |
|----------|----------------------|--|
|          |                      | <ul style="list-style-type: none"> <li>- Dezvoltare și dotarea cu spații de petrecere a timpului liber, culturale și sportive;</li> <li>- Restaurarea bisericilor și asigurarea reabilitării și punerii în valoare în circuitul turistic;</li> <li>- Realizarea unui complex sportiv și spațiu de camping;</li> </ul>                            |
| <b>6</b> | <b>Resurse Umane</b> |  |
|          | <b>Populația</b>     | <ul style="list-style-type: none"> <li>- Asigurarea unor condiții atractive pentru tineri, atât pentru cei din comună cât și pentru cei din exteriorul comunei pentru atragerea acestora în comună;</li> <li>- Crearea de facilități și condiții pentru familiile de tineri, inclusiv prin alocarea de terenuri pentru noile familii.</li> </ul> |
|          | <b>Piața muncii</b>  | <ul style="list-style-type: none"> <li>- Stimularea înființării de suficiente locuri de muncă în domenii variate de activitate pentru satisfacerea nevoilor de trai;</li> <li>- Crearea de posibilități pentru reconversia profesională în sectoarele importante de pe piața forței de muncă.</li> </ul>   |

### **C. CONSOLIDAREA CAPACITĂȚII INSTITUȚIONALE A PRIMĂRIEI**

Administrația publică a parcurs un drum lung pentru a se integra în acțiunile sale pe nevoile reale ale cetățenilor. Astfel a crescut nivelul încrederii în raport cu societatea, în care beneficiarii au accesul la servicii publice integrate, oportune și de calitate, furnizate optim.

De asemenea, administrația publică la nivelul comunei oferă fundamentul tehnic pentru agregarea și implementarea unor proiecte importante la nivelul colectivității, pentru încurajarea creșterii economice și susținerea îmbunătățirii competitivității.

Valorile care stau la baza dezvoltării unei asemenea relații între administrația locală a comunei sunt transparența, profesionalismul, predictibilitatea și adecvarea la nevoi/receptivitate, toate subsumate interesului public cu deschidere și receptivitate la soluții inovatoare, cu resurse umane competente și prin gestionarea eficientă a fondurilor disponibile.

Relația dintre administrația publică și beneficiari înseamnă dedicație, corelație și orientare pe soluții care să se armonizeze cu reformele din domeniile social, cultural-educational, economico-financiar, justiție și democrație.

Dezvoltarea capacității administrative a primăriei este realizată implicit prin susținerea unui management public performant bazat pe utilizarea sistemelor ISO și instrumentului CAF în cadrul administrației locale și pe perfecționarea personalului.

### **D. PROIEȚIA FINANCIARĂ**

Dinamismul modificărilor pe care le suferă legislația face ca proiecția financiară să întâmpine dificultăți. Gradul mare de dependență de bugetul de stat și necesitatea unor sume minime alocate funcționării vin ca o consecință a modului de repartizare a veniturilor la bugetul comunei.

## E. ACȚIUNI PROPUSE PENTRU OBIECTIVELE SPECIFICE

|     | OBIECTIVELE SPECIFICE ȘI ACȚIUNI PROPUSE  |
|-----|---|
| 1.  | Modernizare drumuri comunale  |
| 2.  | Dezvoltare rețea canalizare   |
| 3.  | Execuție și dezvoltare sistem centralizat de alimentare cu apă potabilă                 |
| 4.  | Extindere și modernizare sistem de iluminat public                                      |
| 5.  | Realizarea de alei pietonale, piste pentru biciclete                                    |
| 6.  | Înființare și amenajare iaz piscicol  |
| 7.  | Amenajarea-modernizarea spațiilor verzi – parcuri                                       |
| 8.  | Realizare și amenajare spațiu camping   |
| 9.  | Realizare și amenajare complex sportiv  |
| 10. | Realizare și amenajare spații de petrecere a timpului liber, culturale și sportive      |
| 11. | Dotarea cu autospeciale intervenții incendii/inundații/zăpezi                           |
| 12. | Înființarea unei creșe  |
| 13. | Realizarea infrastructurii de alimentare cu gaze naturale                               |
| 14. | Reabilitare Școala generală nr. 1   |
| 15. | Extindere și modernizare Grădinița nr. 1  |
| 16. | Modernizare și dotare liceu   |
| 17. | Reabilitare, amenajare și dotare 3 cămine ale liceului                                  |
| 18. | Construcție Casă de Cultură   |
| 19. | Realizare-amenajare și dotare a unui teren de tenis                                     |
| 20. | Digitalizarea activității serviciilor publice furnizate de administrația publică locală |
| 21. | Achiziții de terenuri pentru lărgirea drumurilor și amenajarea parcurilor               |

| 1. modernizare drumuri comunale                |   |                               |  |                        |                     |                   |
|--|---|-------------------------------|--|------------------------|---------------------|-------------------|
| <b>MANAGERUL DE PROIECT / SOLICITANT</b>       | ❖ Primaria și Consiliul Local al comunei Ciorogârla   |                               |  |                        |                     |                   |
| <b>REGIUNEA PROIECTULUI</b>                    | ❖ Regiunea București-Ilfov  |                               |  |                        |                     |                   |
| <b>JUDEȚUL</b>                                 | ❖ Ilfov   |                               |  |                        |                     |                   |
| <b>LOCALITATEA</b>                             | ❖ Ciorogârla  |                               |  |                        |                     |                   |
| <b>VALOAREA PROIECTULUI (estimativ)</b>        |   |                               |  |                        |                     |                   |
| <b>SURSE DE FINANȚARE / RESURSE FINANCIARE</b> | <b>Buget Local</b>  | <b>Buget de Stat</b>          | <b>Fonduri europene/structurale</b>                | <b>Credite bancare</b> | <b>Parteneriate</b> | <b>Alte surse</b> |
|  | ✓   | ✓                             | ✓  | ✓                      | ✓                   | ✓                 |
| DESCRIEREA PROIECTULUI                         |   |                               |  |                        |                     |                   |
| <b>OBIECTIVE</b>                               | <ul style="list-style-type: none"> <li>❖ Creșterea standardului de viață a locuitorilor</li> <li>❖ Dezvoltarea economiei locale inclusiv prin dezvoltarea turismului</li> <li>❖ Crearea condițiilor de acces comunal în conformitate cu standardele necesare creșterii gradului de ocupare a forței de muncă inclusiv prin atragerea de noi investitori</li> <li>❖ Îmbunătățirea accesibilității și asigurarea mobilității durabile</li> <li>❖ Reducerea vulnerabilității la riscuri și promovarea unei dezvoltări durabile</li> <li>❖ Asigurarea unui bun management la nivel local</li> </ul> |                               |  |                        |                     |                   |
| <b>REZULTATELE OBȚINUTE</b>                    | Realizarea consolidării infrastructurii de transport local<br>Creșterea nivelului de viață a populației locale<br>Nivel ridicat de satisfacție a transportului local  |                               |  |                        |                     |                   |
| <b>POTENȚIALII BENEFICIARI AI PROIECTULUI</b>  | <b>Comunitatea Locală</b>   | <b>Investitori potențiali</b> | <b>Utilizatori/beneficiari externi comunității</b> |                        |                     |                   |

|   |  |            |           |           |           |                 |
|---|--|------------|-----------|-----------|-----------|-----------------|
|   | ✓  | ✓          | ✓         |           |           |                 |
| <b>ACTIVITĂȚILE /<br/>ETAPELE<br/>REALIZĂRII<br/>PROIECTULUI</b>  | <ol style="list-style-type: none"> <li>1. <i>Studiul de fezabilitate</i></li> <li>2. <i>Proiect tehnic (elaborare)</i></li> <li>3. <i>Aprobarea inceperii proiectului</i></li> <li>4. <i>Conceperea și depunerea cererii de finanțare</i></li> <li>5. <i>Contractare a proiectului</i></li> <li>6. <i>Organizarea procedurilor de atribuire proiect (licitații)</i></li> <li>7. <i>Monitorizare, evaluare, control</i></li> <li>8. <i>Auditul proiectului</i></li> </ol> |            |           |           |           |                 |
| <b>STADIUL DE MATURITATE<br/>AL PROIECTULUI:</b>                  | <b>Idee</b>  | <b>SPF</b> | <b>SF</b> | <b>PT</b> | <b>DE</b> | <b>Executie</b> |
|   | ✓  | x          | x         | x         | x         | x               |
| <b>DURATA PROIECTULUI</b>   | ❖ Realizarea proiectului depinde de existența resurselor de finanțare  |            |           |           |           |                 |
| <b>JUSTIFICAREA NECESITĂȚII<br/>IMPLEMENTARII<br/>PROIECTULUI</b> | <p>- asigurarea și mentenanța unei infrastructuri rutiere moderne generează un confort tehnic - edilitar ridicat</p> <p>- drumuri comunale asfaltate sunt o condiție suplimentară pentru un efect benefic asupra dezvoltării economice viitoare</p> <p>- creșterea nivelului de viață impune ca necesitate realizarea proiectului</p> <p>- dezvoltarea comunei depinde de finalizarea proiectului</p>  |            |           |           |           |                 |

|  |   |
|--|---|
| <b>2. dezvoltare rețea de canalizare</b>     |   |
| <b>MANAGERUL DE PROIECT /<br/>SOLICITANT</b> | ❖ Primaria și Consiliul Local al comunei Ciorogârla |
| <b>REGIUNEA PROIECTULUI</b>                  | ❖ Regiunea București-Ilfov                          |
| <b>JUDEȚUL</b>                               | ❖ Ilfov   |
| <b>LOCALITATEA</b>                           | ❖ Ciorogârla  |
| <b>VALOAREA PROIECTULUI<br/>(estimativ)</b>  | 8 mil euro  |

| SURSE DE FINANȚARE<br>/ RESURSE FINANCIARE                | Buget  | Buget                         | Fonduri  | Credite   | Parteneriate | Alte            |
|---|--|-------------------------------|--|-----------|--------------|-----------------|
|   | Local  | de Stat                       | europene/structurale                               | bancare   |              | surse           |
|   | x  | x                             | ✓  | x         | x            | x               |
| <b>DESCRIEREA PROIECTULUI</b>                             |  |                               |  |           |              |                 |
| <b>OBIECTIVE</b>  | <ul style="list-style-type: none"> <li>❖ Creșterea standardului de viață al locuitorilor</li> <li>❖ Stimularea dezvoltării economiei locale</li> <li>❖ Stimularea creșterii gradului de ocupare a forței de muncă</li> <li>❖ Reducerea riscurilor biologice și promovarea unei dezvoltări durabile</li> </ul>  |                               |  |           |              |                 |
| <b>REZULTATELE OBȚINUTE</b>                               | <p>Asigurarea infrastructurii de apă uzată în satele componente ale comunei Ciorogârla</p> <p>Creșterea nivelului de confort și sănătate a populației</p> <p>Stabilitatea comunității și reducerea riscurilor biologice</p> <p>Asigurarea centralizată a unui nivel decent de bunăstare și siguranță</p> <p>Eficiența organizării activității la implementarea programului stației pentru preluarea, sortarea, evacuarea, depozitarea și tratarea deșeurilor</p>         |                               |  |           |              |                 |
| <b>POTENȚIALII BENEFICIARI AI PROIECTULUI</b>             | <b>Comunitatea Locală</b>  | <b>Investitori potențiali</b> | <b>Utilizatori/beneficiari externi comunității</b> |           |              |                 |
|   | ✓  | ✓                             | ✓  |           |              |                 |
| <b>ACTIVITĂȚILE / ETAPELE REALIZĂRII PROIECTULUI</b>      | <ol style="list-style-type: none"> <li>1. <i>Studiul de fezabilitate</i></li> <li>2. <i>Proiect tehnic (elaborare)</i></li> <li>3. <i>Aprobarea începerii proiectului</i></li> <li>4. <i>Conceperea și depunerea cererii de finanțare</i></li> <li>5. <i>Contractare a proiectului</i></li> <li>6. <i>Organizarea procedurilor de atribuire proiect (licitații)</i></li> <li>7. <i>Monitorizare, evaluare, control</i></li> <li>8. <i>Auditul proiectului</i></li> </ol> |                               |  |           |              |                 |
| <b>STADIUL DE MATURITATE AL PROIECTULUI:</b>              | <b>Idee</b>  | <b>SPF</b>                    | <b>SF</b>  | <b>PT</b> | <b>DE</b>    | <b>Execuție</b> |
|   | ✓  | ✓                             | ✓  | ✓         | ✓            | ✓               |
| <b>DURATA PROIECTULUI</b>                                 | ❖ Realizarea proiectului depinde de existența resurselor de finanțare  |                               |  |           |              |                 |
| <b>JUSTIFICAREA NECESITĂȚII IMPLEMENTĂRII PROIECTULUI</b> | <ul style="list-style-type: none"> <li>- cuprinderea în Strategia de Dezvoltare Locală și Județeană</li> <li>- consultarea locală a cetățenilor a concluzionat importanța proiectului</li> <li>- creșterea nivelului de viață impune ca necesitate finalizarea proiectului</li> <li>- dezvoltarea comunei depinde de finalizarea proiectului</li> </ul>  |                               |  |           |              |                 |



| 3. execuție sistem centralizat de alimentare cu apă potabilă |  |               |                              |                 |   |            |
|--|--|---------------|------------------------------|-----------------|---|------------|
| MANAGERUL DE PROIECT / SOLICITANT                            | ❖ Primaria și Consiliul Local al comunei Ciorogârla  |               |                              |                 |   |            |
| REGIUNEA PROIECTULUI   | ❖ Regiunea București-Ilfov   |               |                              |                 |   |            |
| JUDEȚUL  | ❖ Ilfov  |               |                              |                 |   |            |
| LOCALITATEA  | ❖ Ciorogârla   |               |                              |                 |   |            |
| VALOAREA PROIECTULUI (estimativ)                             |  |               |                              |                 |   |            |
| SURSE DE FINANȚARE / RESURSE FINANCIARE                      | Buget Local  | Buget de Stat | Fonduri europene/structurale | Credite bancare | Parteneriate                                | Alte surse |
|  | x  | x             | ✓                            | x               | x   | ✓          |
| <b>DESCRIEREA PROIECTULUI</b>                                |  |               |                              |                 |   |            |
| OBIECTIVE  | <ul style="list-style-type: none"> <li>❖ Creșterea standardului de viață al locuitorilor</li> <li>❖ Dezvoltarea economiei locale</li> <li>❖ Reducerea vulnerabilității la riscuri și promovarea unei dezvoltări durabile</li> </ul>                            |               |                              |                 |   |            |
| REZULTATELE OBȚINUTE   | <p>Creșterea nivelului de confort și sănătate a populației</p> <p>Stabilitatea comunității și potențialul ridicat de dezvoltare</p> <p>Asigurarea unei surse de apă certificate ca siguranță și calitate</p>   |               |                              |                 |   |            |
| POTENȚIALII BENEFICIARI AI PROIECTULUI                       | Comunitatea Locală   |               | Investitori potențiali       |                 | Utilizatori/beneficiari externi comunității |            |
|  | ✓  |               | ✓                            |                 | ✓   |            |
| ACTIVITĂȚILE / ETAPELE REALIZĂRII PROIECTULUI                | <ol style="list-style-type: none"> <li>1. Studiul de fezabilitate</li> <li>2. Proiect tehnic (elaborare)</li> <li>3. Aprobarea începerii proiectului</li> <li>4. Conceperea și depunerea cererii de finanțare</li> <li>5. Contractare a proiectului</li> </ol> |               |                              |                 |   |            |

|   |   |            |           |           |           |                 |  |
|---|---|------------|-----------|-----------|-----------|-----------------|--|
|   | 6. <i>Organizarea procedurilor de atribuire proiect (licitații)</i><br>7. <i>Monitorizare, evaluare, control</i><br>8. <i>Auditul proiectului</i>   |            |           |           |           |                 |  |
| <b>STADIUL DE MATURITATE AL PROIECTULUI:</b>              | <b>Idee</b>   | <b>SPF</b> | <b>SF</b> | <b>PT</b> | <b>DE</b> | <b>Executie</b> |  |
|   | ✓   | ✓          | ✓         | ✓         | ✓         | ✓               |  |
| <b>DURATA PROIECTULUI</b>                                 | ❖ Realizarea proiectului depinde de existența resurselor de finanțare   |            |           |           |           |                 |  |
| <b>JUSTIFICAREA NECESITĂȚII IMPLEMENTARII PROIECTULUI</b> | - cuprinderea în Strategia de Dezvoltare Locală și Județeană<br>- consultarea locală a cetățenilor a concluzionat importanța proiectului<br>- creșterea nivelului de viață impune ca necesitate finalizarea proiectului<br>- dezvoltarea comunei depinde de finalizarea proiectului |            |           |           |           |                 |  |

|  |   |                      |                                     |                        |                     |                   |  |
|--|---|----------------------|-------------------------------------|------------------------|---------------------|-------------------|--|
| <b>4. extindere și modernizare sistem de iluminat public</b> |   |                      |                                     |                        |                     |                   |  |
| <b>MANAGERUL DE PROIECT / SOLICITANT</b>                     | ❖ Primaria și Consiliul Local al comunei Ciorogârla   |                      |                                     |                        |                     |                   |  |
| <b>REGIUNEA PROIECTULUI</b>                                  | ❖ Regiunea București-Ilfov  |                      |                                     |                        |                     |                   |  |
| <b>JUDEȚUL</b>   | ❖ Ilfov   |                      |                                     |                        |                     |                   |  |
| <b>LOCALITATEA</b>   | ❖ Ciorogârla  |                      |                                     |                        |                     |                   |  |
| <b>VALOAREA PROIECTULUI (estimativ)</b>                      |   |                      |                                     |                        |                     |                   |  |
| <b>SURSE DE FINANȚARE / RESURSE FINANCIARE</b>               | <b>Buget Local</b>  | <b>Buget de Stat</b> | <b>Fonduri europene/structurale</b> | <b>Credite bancare</b> | <b>Parteneriate</b> | <b>Alte surse</b> |  |
|  | x   | x                    | ✓                                   | x                      | x                   | ✓                 |  |
| <b>DESCRIEREA PROIECTULUI</b>                                |   |                      |                                     |                        |                     |                   |  |
| <b>OBIECTIVE</b>   | ❖ Creșterea standardului de viață al locuitorilor<br>❖ Dezvoltarea economiei locale<br>❖ Reducerea vulnerabilității la riscuri și promovarea unei dezvoltări durabile |                      |                                     |                        |                     |                   |  |

|   |  |                               |  |           |           |                 |  |
|---|--|-------------------------------|--|-----------|-----------|-----------------|--|
| <b>REZULTATELE OBȚINUTE</b>                               | Creșterea nivelului de confort și sănătate a populației<br>Stabilitatea comunității și potențialul ridicat de dezvoltare   |                               |  |           |           |                 |  |
| <b>POTENȚIALII BENEFICIARI AI PROIECTULUI</b>             | <b>Comunitatea Locală</b>  | <b>Investitori potențiali</b> | <b>Utilizatori/beneficiari externi comunității</b> |           |           |                 |  |
|   | ✓  | ✓                             | ✓  |           |           |                 |  |
| <b>ACTIVITĂȚILE / ETAPELE REALIZĂRII PROIECTULUI</b>      | <ol style="list-style-type: none"> <li>1. <i>Studiul de fezabilitate</i></li> <li>2. <i>Proiect tehnic (elaborare)</i></li> <li>3. <i>Aprobarea începerii proiectului</i></li> <li>4. <i>Conceperea și depunerea cererii de finanțare</i></li> <li>5. <i>Contractare a proiectului</i></li> <li>6. <i>Organizarea procedurilor de atribuire proiect (licitații)</i></li> <li>7. <i>Monitorizare, evaluare, control</i></li> <li>8. <i>Auditul proiectului</i></li> </ol> |                               |  |           |           |                 |  |
| <b>STADIUL DE MATURITATE AL PROIECTULUI:</b>              | <b>Idee</b>  | <b>SPF</b>                    | <b>SF</b>  | <b>PT</b> | <b>DE</b> | <b>Executie</b> |  |
|   | ✓  | x                             | x  | x         | x         | x               |  |
| <b>DURATA PROIECTULUI</b>                                 | ❖ Realizarea proiectului depinde de existența resurselor de finanțare  |                               |  |           |           |                 |  |
| <b>JUSTIFICAREA NECESITĂȚII IMPLEMENTĂRII PROIECTULUI</b> | <ul style="list-style-type: none"> <li>- cuprinderea în Strategia de Dezvoltare Locală și Județeană</li> <li>- consultarea locală a cetățenilor a concluzionat importanța proiectului</li> <li>- creșterea nivelului de viață impune ca necesitate finalizarea proiectului</li> <li>- dezvoltarea comunei depinde de finalizarea proiectului</li> </ul>  |                               |  |           |           |                 |  |

|  |   |
|--|---|
| <b>5. realizarea de alei pietonale, piste pentru biciclete</b> |   |
| <b>MANAGERUL DE PROIECT / SOLICITANT</b>                       | ❖ Primaria și Consiliul Local al comunei Ciorogârla   |
| <b>REGIUNEA PROIECTULUI JUDEȚUL LOCALITATEA</b>                | ❖ Regiunea București-Ilfov<br>❖ Ilfov<br>❖ Ciorogârla |

|  |  |   |  |                                  |                     |                             |
|--|--|---|--|----------------------------------|---------------------|-----------------------------|
| <b>VALOAREA PROIECTULUI</b><br>(estimativ)   |  |   |  |                                  |                     |                             |
| <b>SURSE DE FINANȚARE</b><br><b>/ RESURSE FINANCIARE</b>                           | <b>Buget</b><br><b>Local</b>   | <b>Buget</b><br><b>de Stat</b>          | <b>Fonduri</b><br><b>europene/structurale</b>                | <b>Credite</b><br><b>bancare</b> | <b>Parteneriate</b> | <b>Alte</b><br><b>surse</b> |
|  | ✓  | ✓                                       | ✓  | ✓                                | ✓                   | ✓                           |
| <b>DESCRIEREA PROIECTULUI</b>  |  |   |  |                                  |                     |                             |
| <b>OBIECTIVE</b>   | <ul style="list-style-type: none"> <li>❖ <b>Amenajare spațiu public pe principiile eficienței, utilității și calității</b></li> <li>❖ <b>Creșterea standardului de viață al locuitorilor</b></li> <li>❖ <b>Dezvoltarea economiei locale</b></li> <li>❖ <b>Îmbunătățirea gradului de interacțiune la nivelul comunității</b></li> <li>❖ <b>Creșterea gradului de mobilitate pe teritoriul comunei</b></li> </ul>  |   |  |                                  |                     |                             |
| <b>REZULTATELE OBȚINUTE</b>  | <p>Asigurarea condițiilor pentru îndeplinirea cerințelor actuale de mobilitate și siguranță la nivel local</p> <p>Generarea unui standard de viață mai ridicat în respectul individului și colectivității</p>  |   |  |                                  |                     |                             |
| <b>POTENȚIALII BENEFICIARI</b><br><b>AI PROIECTULUI</b>                            | <b>Comunitatea</b><br><b>Locală</b>  | <b>Investitori</b><br><b>potențiali</b> | <b>Utilizatori/beneficiari</b><br><b>externi comunității</b> |                                  |                     |                             |
|  | ✓  | ✓                                       | ✓  |                                  |                     |                             |
| <b>ACTIVITĂȚILE /</b><br><b>ETAPELE</b><br><b>REALIZĂRII</b><br><b>PROIECTULUI</b> | <ol style="list-style-type: none"> <li>1. <i>Studiul de fezabilitate</i></li> <li>2. <i>Proiect tehnic (elaborare)</i></li> <li>3. <i>Aprobarea începerii proiectului</i></li> <li>4. <i>Conceperea și depunerea cererii de finanțare</i></li> <li>5. <i>Contractare a proiectului</i></li> <li>6. <i>Organizarea procedurilor de atribuire proiect (licitații)</i></li> <li>7. <i>Monitorizare, evaluare, control</i></li> <li>8. <i>Auditul proiectului</i></li> </ol> |   |  |                                  |                     |                             |
| <b>STADIUL DE MATURITATE</b><br><b>AL PROIECTULUI:</b>                             | <b>Idee</b>  | <b>SPF</b>                              | <b>SF</b>  | <b>PT</b>                        | <b>DE</b>           | <b>Executie</b>             |
|  | ✓  | x                                       | x  | x                                | x                   | x                           |
| <b>DURATA PROIECTULUI</b>  | ❖ Realizarea proiectului depinde de existența resurselor de finanțare  |   |  |                                  |                     |                             |

|   |  |
|---|--|
| <b>JUSTIFICAREA NECESITĂȚII IMPLEMENTĂRII PROIECTULUI</b> | <ul style="list-style-type: none"> <li>- cuprinderea în Strategia de Dezvoltare Locală</li> <li>- consultarea locală a cetățenilor a concluzionat importanța proiectului</li> <li>- creșterea nivelului de viață impune ca necesitate finalizarea proiectului</li> <li>- dezvoltarea comunei depinde de finalizarea proiectului</li> </ul> |
|---|--|

| 6. înființare și amenajare iaz piscicol        |   |                               |                                     |  |                     |                   |
|--|---|-------------------------------|-------------------------------------|--|---------------------|-------------------|
| <b>MANAGERUL DE PROIECT / SOLICITANT</b>       | ❖ Primăria și Consiliul Local al comunei Ciorogârla   |                               |                                     |  |                     |                   |
| <b>REGIUNEA PROIECTULUI</b>                    | ❖ Regiunea București-Ilfov  |                               |                                     |  |                     |                   |
| <b>JUDEȚUL</b>                                 | ❖ Ilfov   |                               |                                     |  |                     |                   |
| <b>LOCALITATEA</b>                             | ❖ Ciorogârla  |                               |                                     |  |                     |                   |
| <b>VALOAREA PROIECTULUI (estimativ)</b>        |   |                               |                                     |  |                     |                   |
| <b>SURSE DE FINANȚARE / RESURSE FINANCIARE</b> | <b>Buget Local</b>  | <b>Buget de Stat</b>          | <b>Fonduri europene/structurale</b> | <b>Credite bancare</b>                             | <b>Parteneriate</b> | <b>Alte surse</b> |
|  | ✓   | ✓                             | ✓                                   | ✓  | ✓                   | ✓                 |
| DESCRIEREA PROIECTULUI                         |   |                               |                                     |  |                     |                   |
| <b>OBIECTIVE</b>                               | <ul style="list-style-type: none"> <li>❖ Asigurarea unui flux normal de apă</li> <li>❖ Reducerea riscurilor de inundații, înmlăștinări, alunecări de teren</li> <li>❖ Folosirea prin amenajare a unei resurse de calitate</li> <li>❖ Diverificarea posibilităților de agrement la nivelul comunei</li> </ul>          |                               |                                     |  |                     |                   |
| <b>REZULTATELE OBȚINUTE</b>                    | <p>Evitarea înmlăștinirilor, inundațiilor terenurilor care sunt riscuri specifice zonei</p> <p>Utilizarea unei resurse disponibile natural ineficient exploatate în prezent</p> <p>Diversificarea activităților lucrative la nivel local inclusiv</p> <p>Crearea posibilităților de agrement sau pescuit sportiv.</p> |                               |                                     |  |                     |                   |
| <b>POTENȚIALII BENEFICIARI AI PROIECTULUI</b>  | <b>Comunitatea Locală</b>   | <b>Investitori potențiali</b> |                                     | <b>Utilizatori/beneficiari externi comunității</b> |                     |                   |

|   |  |            |           |           |           |                 |
|---|--|------------|-----------|-----------|-----------|-----------------|
|   | ✓  | ✓          | ✓         |           |           |                 |
| <b>ACTIVITĂȚILE /<br/>ETAPELE<br/>REALIZĂRII<br/>PROIECTULUI</b>  | <ol style="list-style-type: none"> <li>1. <i>Studiul de fezabilitate</i></li> <li>2. <i>Proiect tehnic (elaborare)</i></li> <li>3. <i>Aprobarea începerii proiectului</i></li> <li>4. <i>Conceperea și depunerea cererii de finanțare</i></li> <li>5. <i>Contractare a proiectului</i></li> <li>6. <i>Organizarea procedurilor de atribuire proiect (licitații)</i></li> <li>7. <i>Monitorizare, evaluare, control</i></li> <li>8. <i>Auditul proiectului</i></li> </ol> |            |           |           |           |                 |
| <b>STADIUL DE MATURITATE<br/>AL PROIECTULUI:</b>                  | <b>Idee</b>  | <b>SPF</b> | <b>SF</b> | <b>PT</b> | <b>DE</b> | <b>Executie</b> |
|   | ✓  | x          | x         | x         | x         | x               |
| <b>DURATA PROIECTULUI</b>   | ❖ Realizarea proiectului depinde de existența resurselor de finanțare  |            |           |           |           |                 |
| <b>JUSTIFICAREA NECESITĂȚII<br/>IMPLEMENTARII<br/>PROIECTULUI</b> | <ul style="list-style-type: none"> <li>- cuprinderea în Strategia de Dezvoltare Locală</li> <li>- consultarea locală a cetățenilor a concluzionat importanța proiectului</li> <li>- creșterea nivelului de viață impune ca necesitate finalizarea proiectului</li> <li>- dezvoltarea comunei depinde de finalizarea proiectului</li> </ul>   |            |           |           |           |                 |

|   |   |                          |   |                            |                     |                       |
|---|---|--------------------------|---|----------------------------|---------------------|-----------------------|
| <b>7. amenajarea-modernizarea spațiilor verzi – parcuri</b> |   |                          |   |                            |                     |                       |
| <b>MANAGERUL DE PROIECT /<br/>SOLICITANT</b>                | ❖ Primaria și Consiliul Local al comunei Ciorogârla |                          |   |                            |                     |                       |
| <b>REGIUNEA PROIECTULUI</b>                                 | ❖ Regiunea București-Ilfov                          |                          |   |                            |                     |                       |
| <b>JUDEȚUL</b>  | ❖ Ilfov   |                          |   |                            |                     |                       |
| <b>LOCALITATEA</b>  | ❖ Ciorogârla  |                          |   |                            |                     |                       |
| <b>VALOAREA PROIECTULUI<br/>(estimativ)</b>                 |   |                          |   |                            |                     |                       |
| <b>SURSE DE FINANȚARE<br/>/ RESURSE FINANCIARE</b>          | <b>Buget<br/>Local</b>                              | <b>Buget<br/>de Stat</b> | <b>Fonduri<br/>europene/structurale</b> | <b>Credite<br/>bancare</b> | <b>Parteneriate</b> | <b>Alte<br/>surse</b> |
|   | ✓   | ✓                        | ✓                                       | ✓                          | ✓                   | ✓                     |

| DESCRIEREA PROIECTULUI                                    |  |                               |  |           |           |                 |
|---|--|-------------------------------|--|-----------|-----------|-----------------|
| <b>OBIECTIVE</b>  | <ul style="list-style-type: none"> <li>❖ <b>Amenajarea și accesibilizarea zonei</b></li> <li>❖ <b>Crearea condițiilor pentru impulsionearea turismului</b></li> </ul>  |                               |  |           |           |                 |
| <b>REZULTATELE OBȚINUTE</b>                               | <p>Atragerea turiștilor</p> <p>Dezvoltarea unui brand al turismului în comuna Ciorogârla</p> <p>Nivel ridicat de satisfacție socială</p>   |                               |  |           |           |                 |
| <b>POTENȚIALII BENEFICIARI AI PROIECTULUI</b>             | <b>Comunitatea Locală</b>  | <b>Investitori potențiali</b> | <b>Utilizatori/beneficiari externi comunității</b> |           |           |                 |
|   | ✓  | ✓                             | ✓  |           |           |                 |
| <b>ACTIVITĂȚILE / ETAPELE REALIZĂRII PROIECTULUI</b>      | <ol style="list-style-type: none"> <li>1. <i>Studiul de fezabilitate</i></li> <li>2. <i>Proiect tehnic (elaborare)</i></li> <li>3. <i>Aprobarea inceperii proiectului</i></li> <li>4. <i>Conceperea și depunerea cererii de finanțare</i></li> <li>5. <i>Contractare a proiectului</i></li> <li>6. <i>Organizarea procedurilor de atribuire proiect (licitații)</i></li> <li>7. <i>Monitorizare, evaluare, control</i></li> <li>8. <i>Auditul proiectului</i></li> </ol> |                               |  |           |           |                 |
| <b>STADIUL DE MATURITATE AL PROIECTULUI:</b>              | <b>Idee</b>  | <b>SPF</b>                    | <b>SF</b>  | <b>PT</b> | <b>DE</b> | <b>Executie</b> |
|   | ✓  | x                             | x  | x         | x         | x               |
| <b>DURATA PROIECTULUI</b>                                 | ❖ Realizarea proiectului depinde de existența resurselor de finanțare  |                               |  |           |           |                 |
| <b>JUSTIFICAREA NECESITĂȚII IMPLEMENTĂRII PROIECTULUI</b> | <ul style="list-style-type: none"> <li>- cuprinderea în Strategia de Dezvoltare Locală</li> <li>- consultarea locală a cetățenilor a concluzionat importanța proiectului</li> <li>- creșterea nivelului de viață impune ca necesitate finalizarea proiectului</li> <li>- dezvoltarea comunei depinde de finalizarea proiectului</li> </ul>   |                               |  |           |           |                 |

**8. realizare și amenajare spațiu camping**

|  |   |                               |  |                        |                     |                   |
|--|---|-------------------------------|--|------------------------|---------------------|-------------------|
| <b>MANAGERUL DE PROIECT / SOLICITANT</b>             | ❖ Primaria și Consiliul Local al comunei Ciorogârla   |                               |  |                        |                     |                   |
| <b>REGIUNEA PROIECTULUI</b>                          | ❖ Regiunea București-Ilfov  |                               |  |                        |                     |                   |
| <b>JUDEȚUL</b>                                       | ❖ Ilfov   |                               |  |                        |                     |                   |
| <b>LOCALITATEA</b>                                   | ❖ Ciorogârla  |                               |  |                        |                     |                   |
| <b>VALOAREA PROIECTULUI (estimativ)</b>              | 25.000 lei  |                               |  |                        |                     |                   |
| <b>SURSE DE FINANȚARE / RESURSE FINANCIARE</b>       | <b>Buget Local</b>  | <b>Buget de Stat</b>          | <b>Fonduri europene/structurale</b>                | <b>Credite bancare</b> | <b>Parteneriate</b> | <b>Alte surse</b> |
|  | ✓   | ✓                             | ✓  | x                      | ✓                   | ✓                 |
| <b>DESCRIEREA PROIECTULUI</b>                        |   |                               |  |                        |                     |                   |
| <b>OBIECTIVE</b>                                     | ❖ <b>Asigurarea spațiilor amenajate și organizate pentru dezvoltarea unui mediu social sănătos și cultivat</b><br>❖ <b>Dezvoltarea paletelor de opțiuni pentru socializare și îmbogățirea spiritului comunității</b><br>❖ <b>Creșterea standardului de viață al locuitorilor</b>  |                               |  |                        |                     |                   |
| <b>REZULTATELE OBȚINUTE</b>                          | Crearea unui spațiu adresat locuitorilor comunei pentru stimularea interacțiunii sociale la nivel individual și de grup<br>Diversificarea ofertei pentru serviciile de recreere<br>Dezvoltarea identității comunei prin evenimente locale   |                               |  |                        |                     |                   |
| <b>POTENȚIALII BENEFICIARI AI PROIECTULUI</b>        | <b>Comunitatea Locală</b>   | <b>Investitori potențiali</b> | <b>Utilizatori/beneficiari externi comunității</b> |                        |                     |                   |
|  | ✓   | ✓                             | ✓  |                        |                     |                   |
| <b>ACTIVITĂȚILE / ETAPELE REALIZĂRII PROIECTULUI</b> | 1. <i>Studiul de fezabilitate</i><br>2. <i>Proiect tehnic (elaborare)</i><br>3. <i>Aprobarea începerii proiectului</i><br>4. <i>Conceperea și depunerea cererii de finanțare</i><br>5. <i>Contractare a proiectului</i><br>6. <i>Organizarea procedurilor de atribuire proiect (licitații)</i><br>7. <i>Monitorizare, evaluare, control</i> |                               |  |                        |                     |                   |



|   |  |            |           |           |           |                 |
|---|--|------------|-----------|-----------|-----------|-----------------|
|   | <b>8. Auditul proiectului</b>  |            |           |           |           |                 |
| <b>STADIUL DE MATURITATE AL PROIECTULUI:</b>              | <b>Idee</b>  | <b>SPF</b> | <b>SF</b> | <b>PT</b> | <b>DE</b> | <b>Executie</b> |
|   | ✓  | x          | x         | x         | x         | x               |
| <b>DURATA PROIECTULUI</b>                                 | ❖ Realizarea proiectului depinde de existența resurselor de finanțare  |            |           |           |           |                 |
| <b>JUSTIFICAREA NECESITĂȚII IMPLEMENTARII PROIECTULUI</b> | - cuprinderea în Strategia de Dezvoltare Locală<br>- consultarea locală a cetățenilor a concluzionat importanța proiectului<br>- creșterea nivelului de viață impune ca necesitate finalizarea proiectului<br>- dezvoltarea comunei depinde de finalizarea proiectului |            |           |           |           |                 |

|  |   |                      |                                     |                        |                     |                   |
|--|---|----------------------|-------------------------------------|------------------------|---------------------|-------------------|
| <b>9. realizare și amenajare complex sportiv</b> |   |                      |                                     |                        |                     |                   |
| <b>MANAGERUL DE PROIECT / SOLICITANT</b>         | ❖ Primaria și Consiliul Local al comunei Ciorogârla   |                      |                                     |                        |                     |                   |
| <b>REGIUNEA PROIECTULUI</b>                      | ❖ Regiunea București-Ilfov  |                      |                                     |                        |                     |                   |
| <b>JUDEȚUL</b>                                   | ❖ Ilfov   |                      |                                     |                        |                     |                   |
| <b>LOCALITATEA</b>                               | ❖ Ciorogârla  |                      |                                     |                        |                     |                   |
| <b>VALOAREA PROIECTULUI (estimativ)</b>          |   |                      |                                     |                        |                     |                   |
| <b>SURSE DE FINANȚARE / RESURSE FINANCIARE</b>   | <b>Buget Local</b>  | <b>Buget de Stat</b> | <b>Fonduri europene/structurale</b> | <b>Credite bancare</b> | <b>Parteneriate</b> | <b>Alte surse</b> |
|  | ✓   | ✓                    | ✓                                   | x                      | ✓                   | ✓                 |
| <b>DESCRIEREA PROIECTULUI</b>                    |   |                      |                                     |                        |                     |                   |
| <b>OBIECTIVE</b>                                 | ❖ Asigurarea spațiilor amenajate și organizate pentru dezvoltarea unui mediu social sănătos și cultivat<br>❖ Dezvoltarea paletei de opțiuni pentru socializare și îmbogățirea spiritului comunității<br>❖ Creșterea standardului de viață al locuitorilor |                      |                                     |                        |                     |                   |

|   |  |                               |  |           |           |                 |
|---|--|-------------------------------|--|-----------|-----------|-----------------|
| <b>REZULTATELE OBȚINUTE</b>                               | Crearea unui spațiu adresat locuitorilor comunei pentru stimularea interacțiunii sociale la nivel individual și de grup<br>Diversificarea ofertei pentru serviciile de recreere<br>Dezvoltarea identității comunei prin evenimente sportive  |                               |  |           |           |                 |
| <b>POTENȚIALII BENEFICIARI AI PROIECTULUI</b>             | <b>Comunitatea Locală</b>  | <b>Investitori potențiali</b> | <b>Utilizatori/beneficiari externi comunității</b> |           |           |                 |
|   | ✓  | ✓                             | ✓  |           |           |                 |
| <b>ACTIVITĂȚILE / ETAPELE REALIZĂRII PROIECTULUI</b>      | <ol style="list-style-type: none"> <li>1. <i>Studiul de fezabilitate</i></li> <li>2. <i>Proiect tehnic (elaborare)</i></li> <li>3. <i>Aprobarea începerii proiectului</i></li> <li>4. <i>Conceperea și depunerea cererii de finanțare</i></li> <li>5. <i>Contractare a proiectului</i></li> <li>6. <i>Organizarea procedurilor de atribuire proiect (licitații)</i></li> <li>7. <i>Monitorizare, evaluare, control</i></li> <li>8. <i>Auditul proiectului</i></li> </ol> |                               |  |           |           |                 |
| <b>STADIUL DE MATURITATE AL PROIECTULUI:</b>              | <b>Idee</b>  | <b>SPF</b>                    | <b>SF</b>  | <b>PT</b> | <b>DE</b> | <b>Executie</b> |
|   | ✓  | x                             | x  | x         | x         | x               |
| <b>DURATA PROIECTULUI</b>                                 | ❖ Realizarea proiectului depinde de existența resurselor de finanțare  |                               |  |           |           |                 |
| <b>JUSTIFICAREA NECESITĂȚII IMPLEMENTĂRII PROIECTULUI</b> | <ul style="list-style-type: none"> <li>- cuprinderea în Strategia de Dezvoltare Locală</li> <li>- consultarea locală a cetățenilor a concluzionat importanța proiectului</li> <li>- creșterea nivelului de viață impune ca necesitate finalizarea proiectului</li> <li>- dezvoltarea comunei depinde de finalizarea proiectului</li> </ul>   |                               |  |           |           |                 |

### 10. realizare și amenajare spații de petrecere a timpului liber, culturale și sportive

|  |   |
|--|---|
| <b>MANAGERUL DE PROIECT / SOLICITANT</b> | ❖ Primaria și Consiliul Local al comunei Ciorogârla |
| <b>REGIUNEA PROIECTULUI</b>              | ❖ Regiunea București-Ilfov                          |
| <b>JUDEȚUL</b>                           | ❖ Ilfov   |
| <b>LOCALITATEA</b>                       | ❖ Ciorogârla  |

|  |  |   |  |                                  |                     |                             |
|--|--|---|--|----------------------------------|---------------------|-----------------------------|
| <b>VALOAREA PROIECTULUI</b><br>(estimativ)   |  |   |  |                                  |                     |                             |
| <b>SURSE DE FINANȚARE</b><br><b>/ RESURSE FINANCIARE</b>                           | <b>Buget</b><br><b>Local</b>   | <b>Buget</b><br><b>de Stat</b>          | <b>Fonduri</b><br><b>europene/structurale</b>                | <b>Credite</b><br><b>bancare</b> | <b>Parteneriate</b> | <b>Alte</b><br><b>surse</b> |
|  | ✓  | ✓                                       | ✓  | x                                | ✓                   | ✓                           |
| <b>DESCRIEREA PROIECTULUI</b>  |  |   |  |                                  |                     |                             |
| <b>OBIECTIVE</b>   | <ul style="list-style-type: none"> <li>❖ <b>Asigurarea spațiilor amenajate și organizate pentru dezvoltarea unui mediu social sănătos și cultivat</b></li> <li>❖ <b>Dezvoltarea paletei de opțiuni pentru socializare și îmbogățirea spiritului comunității</b></li> <li>❖ <b>Creșterea standardului de viață al locuitorilor</b></li> </ul>   |   |  |                                  |                     |                             |
| <b>REZULTATELE OBTINUTE</b>  | <p>Crearea unui spațiu adresat locuitorilor comunei pentru stimularea interacțiunii sociale la nivel individual și de grup</p> <p>Diversificarea ofertei pentru serviciile de recreere</p> <p>Dezvoltarea identității comunei prin evenimente sociale</p>  |   |  |                                  |                     |                             |
| <b>POTENȚIALII BENEFICIARI</b><br><b>AI PROIECTULUI</b>                            | <b>Comunitatea</b><br><b>Locală</b>  | <b>Investitori</b><br><b>potențiali</b> | <b>Utilizatori/beneficiari</b><br><b>externi comunității</b> |                                  |                     |                             |
|  | ✓  | ✓                                       | ✓  |                                  |                     |                             |
| <b>ACTIVITĂȚILE /</b><br><b>ETAPELE</b><br><b>REALIZĂRII</b><br><b>PROIECTULUI</b> | <ol style="list-style-type: none"> <li>1. <i>Studiul de fezabilitate</i></li> <li>2. <i>Proiect tehnic (elaborare)</i></li> <li>3. <i>Aprobarea inceperii proiectului</i></li> <li>4. <i>Conceperea și depunerea cererii de finanțare</i></li> <li>5. <i>Contractare a proiectului</i></li> <li>6. <i>Organizarea procedurilor de atribuire proiect (licitații)</i></li> <li>7. <i>Monitorizare, evaluare, control</i></li> <li>8. <i>Auditul proiectului</i></li> </ol> |   |  |                                  |                     |                             |
| <b>STADIUL DE MATURITATE</b><br><b>AL PROIECTULUI:</b>                             | <b>Idee</b>  | <b>SPF</b>                              | <b>SF</b>  | <b>PT</b>                        | <b>DE</b>           | <b>Executie</b>             |
|  | ✓  | x                                       | x  | x                                | x                   | x                           |
| <b>DURATA PROIECTULUI</b>  | ❖ Realizarea proiectului depinde de existența resurselor de finanțare  |   |  |                                  |                     |                             |

|   |  |
|---|--|
| <b>JUSTIFICAREA NECESITĂȚII IMPLEMENTĂRII PROIECTULUI</b> | <ul style="list-style-type: none"> <li>- cuprinderea în Strategia de Dezvoltare Locală</li> <li>- consultarea locală a cetățenilor a concluzionat importanța proiectului</li> <li>- creșterea nivelului de viață impune ca necesitate finalizarea proiectului</li> <li>- dezvoltarea comunei depinde de finalizarea proiectului</li> </ul> |
|---|--|

| 11. dotarea cu autospeciale intervenții incendii/inundații/zăpezi |   |                               |  |                        |                     |                   |
|---|---|-------------------------------|--|------------------------|---------------------|-------------------|
| <b>MANAGERUL DE PROIECT / SOLICITANT</b>                          | ❖ Primăria și Consiliul Local al comunei Ciorogârla   |                               |  |                        |                     |                   |
| <b>REGIUNEA PROIECTULUI</b>                                       | ❖ Regiunea București-Ilfov  |                               |  |                        |                     |                   |
| <b>JUDEȚUL</b>  | ❖ Ilfov   |                               |  |                        |                     |                   |
| <b>LOCALITATEA</b>  | ❖ Ciorogârla  |                               |  |                        |                     |                   |
| <b>VALOAREA PROIECTULUI (estimativ)</b>                           |   |                               |  |                        |                     |                   |
| <b>SURSE DE FINANȚARE / RESURSE FINANCIARE</b>                    | <b>Buget Local</b>  | <b>Buget de Stat</b>          | <b>Fonduri europene/structurale</b>                | <b>Credite bancare</b> | <b>Parteneriate</b> | <b>Alte surse</b> |
|   | ✓   | x                             | x  | x                      | x                   | ✓                 |
| DESCRIEREA PROIECTULUI  |   |                               |  |                        |                     |                   |
| <b>OBIECTIVE</b>  | ❖ Dotarea cu echipamente și utilaje moderne necesare  |                               |  |                        |                     |                   |
| <b>REZULTATELE OBȚINUTE</b>                                       | Creșterea gradului de siguranță a cetățenilor<br>Posibilitatea intervenției responsabile și eficiente în situații specifice |                               |  |                        |                     |                   |
| <b>POTENȚIALII BENEFICIARI AI PROIECTULUI</b>                     | <b>Comunitatea Locală</b>   | <b>Investitori potențiali</b> | <b>Utilizatori/beneficiari externi comunității</b> |                        |                     |                   |
|   | ✓   | ✓                             | ✓  |                        |                     |                   |
| <b>ACTIVITĂȚILE /</b>   | 1. <i>Studiul de fezabilitate</i>   |                               |  |                        |                     |                   |

|   |   |            |           |           |           |                 |  |
|---|---|------------|-----------|-----------|-----------|-----------------|--|
| <b>ETAPELE REALIZĂRII PROIECTULUI</b>                     | 2. <i>Proiect tehnic (elaborare)</i><br>3. <i>Aprobarea începerii proiectului</i><br>4. <i>Conceperea și depunerea cererii de finanțare</i><br>5. <i>Contractare a proiectului</i><br>6. <i>Organizarea procedurilor de atribuire proiect (licitații)</i><br>7. <i>Monitorizare, evaluare, control</i><br>8. <i>Auditul proiectului</i> |            |           |           |           |                 |  |
| <b>STADIUL DE MATURITATE AL PROIECTULUI:</b>              | <b>Idee</b>   | <b>SPF</b> | <b>SF</b> | <b>PT</b> | <b>DE</b> | <b>Executie</b> |  |
|   | ✓   | x          | x         | x         | x         | x               |  |
| <b>DURATA PROIECTULUI</b>                                 | ❖ Realizarea proiectului depinde de existența resurselor de finanțare   |            |           |           |           |                 |  |
| <b>JUSTIFICAREA NECESITĂȚII IMPLEMENTĂRII PROIECTULUI</b> | - cuprinderea în Strategia de Dezvoltare Locală<br>- consultarea locală a cetățenilor a concluzionat importanța proiectului<br>- creșterea nivelului de viață impune ca necesitate finalizarea proiectului<br>- dezvoltarea comunei depinde de finalizarea proiectului  |            |           |           |           |                 |  |

|  |   |                      |                                     |                        |                     |                   |
|--|---|----------------------|-------------------------------------|------------------------|---------------------|-------------------|
| <b>12. înființarea unei creșe</b>              |   |                      |                                     |                        |                     |                   |
| <b>MANAGERUL DE PROIECT / SOLICITANT</b>       | ❖ Primaria și Consiliul Local al comunei Ciorogârla |                      |                                     |                        |                     |                   |
| <b>REGIUNEA PROIECTULUI</b>                    | ❖ Regiunea București-Ilfov                          |                      |                                     |                        |                     |                   |
| <b>JUDEȚUL</b>                                 | ❖ Ilfov   |                      |                                     |                        |                     |                   |
| <b>LOCALITATEA</b>                             | ❖ Ciorogârla  |                      |                                     |                        |                     |                   |
| <b>VALOAREA PROIECTULUI (estimativ)</b>        |   |                      |                                     |                        |                     |                   |
| <b>SURSE DE FINANȚARE / RESURSE FINANCIARE</b> | <b>Buget Local</b>                                  | <b>Buget de Stat</b> | <b>Fonduri europene/structurale</b> | <b>Credite bancare</b> | <b>Parteneriate</b> | <b>Alte surse</b> |
|  | ✓   | ✓                    | ✓                                   | x                      | ✓                   | ✓                 |
| <b>DESCRIEREA PROIECTULUI</b>                  |   |                      |                                     |                        |                     |                   |

|   |  |                               |  |           |           |                 |
|---|--|-------------------------------|--|-----------|-----------|-----------------|
| <b>OBIECTIVE</b>  | <ul style="list-style-type: none"> <li>❖ Creșterea standardului de viață al locuitorilor</li> <li>❖ Dezvoltarea economiei locale</li> <li>❖ Siguranța și formarea noilor generații de tineri</li> <li>❖ Consiliere a părinților asupra importanței educației copiilor</li> <li>❖ Suport familial</li> </ul>  |                               |  |           |           |                 |
| <b>REZULTATELE OBȚINUTE</b>                               | <p>Creșterea siguranței copiilor din comună</p> <p>Asigurarea condițiilor pentru o integrare activă a părinților în viața activă</p> <p>Dezvoltarea psihosocială armonioasă în interacțiune a noilor generații de copii</p> <p>Investirea în generațiile viitoare</p>  |                               |  |           |           |                 |
| <b>POTENȚIALII BENEFICIARI AI PROIECTULUI</b>             | <b>Comunitatea Locală</b>  | <b>Investitori potențiali</b> | <b>Utilizatori/beneficiari externi comunității</b> |           |           |                 |
|   | ✓  | ✓                             | ✓  |           |           |                 |
| <b>ACTIVITĂȚILE / ETAPELE REALIZĂRII PROIECTULUI</b>      | <ol style="list-style-type: none"> <li>1. <i>Studiul de fezabilitate</i></li> <li>2. <i>Proiect tehnic (elaborare)</i></li> <li>3. <i>Aprobarea inceperii proiectului</i></li> <li>4. <i>Conceperea și depunerea cererii de finanțare</i></li> <li>5. <i>Contractare a proiectului</i></li> <li>6. <i>Organizarea procedurilor de atribuire proiect (licitații)</i></li> <li>7. <i>Monitorizare, evaluare, control</i></li> <li>8. <i>Auditul proiectului</i></li> </ol> |                               |  |           |           |                 |
| <b>STADIUL DE MATURITATE AL PROIECTULUI:</b>              | <b>Idee</b>  | <b>SPF</b>                    | <b>SF</b>  | <b>PT</b> | <b>DE</b> | <b>Executie</b> |
|   | ✓  | x                             | x  | x         | x         | x               |
| <b>DURATA PROIECTULUI</b>                                 | ❖ Realizarea proiectului depinde de existența resurselor de finanțare  |                               |  |           |           |                 |
| <b>JUSTIFICAREA NECESITĂȚII IMPLEMENTĂRII PROIECTULUI</b> | <ul style="list-style-type: none"> <li>- cuprinderea în Strategia de Dezvoltare Locală</li> <li>- consultarea locală a cetățenilor a concluzionat importanța proiectului</li> <li>- creșterea nivelului de viață impune ca necesitate finalizarea proiectului</li> <li>- dezvoltarea comunei depinde de finalizarea proiectului</li> </ul>   |                               |  |           |           |                 |

**13. realizarea infrastructurii de alimentare cu gaze naturale**

|  |  |                               |  |                        |                     |                   |  |
|--|--|-------------------------------|--|------------------------|---------------------|-------------------|--|
| <b>MANAGERUL DE PROIECT / SOLICITANT</b>             | ❖ Primaria și Consiliul Local al comunei Ciorogârla  |                               |  |                        |                     |                   |  |
| <b>REGIUNEA PROIECTULUI</b>                          | ❖ Regiunea București-Ilfov   |                               |  |                        |                     |                   |  |
| <b>JUDEȚUL</b>                                       | ❖ Ilfov  |                               |  |                        |                     |                   |  |
| <b>LOCALITATEA</b>                                   | ❖ Ciorogârla   |                               |  |                        |                     |                   |  |
| <b>VALOAREA PROIECTULUI (estimativ)</b>              |  |                               |  |                        |                     |                   |  |
| <b>SURSE DE FINANȚARE / RESURSE FINANCIARE</b>       | <b>Buget Local</b>   | <b>Buget de Stat</b>          | <b>Fonduri europene/structurale</b>                | <b>Credite bancare</b> | <b>Parteneriate</b> | <b>Alte surse</b> |  |
|  | x  | x                             | ✓  | x                      | x                   | x                 |  |
| <b>DESCRIEREA PROIECTULUI</b>                        |  |                               |  |                        |                     |                   |  |
| <b>OBIECTIVE</b>                                     | ❖ Creșterea standardului de viață al locuitorilor<br>❖ Stimularea dezvoltării economiei locale<br>❖ Promovarea unei dezvoltări durabile  |                               |  |                        |                     |                   |  |
| <b>REZULTATELE OBTINUTE</b>                          | Asigurarea infrastructurii de gaze în satele componente ale comunei Ciorogârla<br>Creșterea nivelului de confort și sănătate a populației<br>Stabilitatea comunității și reducerea riscurilor biologice<br>Asigurarea centralizată a unui nivel decent de bunăstare și siguranță   |                               |  |                        |                     |                   |  |
| <b>POTENȚIALII BENEFICIARI AI PROIECTULUI</b>        | <b>Comunitatea Locală</b>  | <b>Investitori potențiali</b> | <b>Utilizatori/beneficiari externi comunității</b> |                        |                     |                   |  |
|  | ✓  | ✓                             | ✓  |                        |                     |                   |  |
| <b>ACTIVITĂȚILE / ETAPELE REALIZĂRII PROIECTULUI</b> | 1. <i>Studiul de fezabilitate</i><br>2. <i>Proiect tehnic (elaborare)</i><br>3. <i>Aprobarea începerii proiectului</i><br>4. <i>Conceperea și depunerea cererii de finanțare</i><br>5. <i>Contractare a proiectului</i><br>6. <i>Organizarea procedurilor de atribuire proiect (licitații)</i><br>7. <i>Monitorizare, evaluare, control</i><br>8. <i>Auditul proiectului</i> |                               |  |                        |                     |                   |  |
| <b>STADIUL DE MATURITATE</b>                         | <b>Idee</b>  | <b>SPF</b>                    | <b>SF</b>  | <b>PT</b>              | <b>DE</b>           | <b>Executie</b>   |  |

|   |  |   |   |   |   |   |
|---|--|---|---|---|---|---|
| <b>AL PROIECTULUI:</b>                                    | ✓  | x | x | x | x | x |
| <b>DURATA PROIECTULUI</b>                                 | ❖ Realizarea proiectului depinde de existența resurselor de finanțare  |   |   |   |   |   |
| <b>JUSTIFICAREA NECESITĂȚII IMPLEMENTĂRII PROIECTULUI</b> | - cuprinderea în Strategia de Dezvoltare Locală<br>- consultarea locală a cetățenilor a concluzionat importanța proiectului<br>- creșterea nivelului de viață impune ca necesitate finalizarea proiectului<br>- dezvoltarea comunei depinde de finalizarea proiectului |   |   |   |   |   |

| 14. Reabilitare Școala generală nr. 1          |  |                      |                                     |                        |                     |                   |
|--|--|----------------------|-------------------------------------|------------------------|---------------------|-------------------|
| <b>MANAGERUL DE PROIECT / SOLICITANT</b>       | ❖ Primaria și Consiliul Local al comunei Ciorogârla  |                      |                                     |                        |                     |                   |
| <b>REGIUNEA PROIECTULUI</b>                    | ❖ Regiunea București-Ilfov   |                      |                                     |                        |                     |                   |
| <b>JUDEȚUL</b>                                 | ❖ Ilfov  |                      |                                     |                        |                     |                   |
| <b>LOCALITATEA</b>                             | ❖ Ciorogârla   |                      |                                     |                        |                     |                   |
| <b>VALOAREA PROIECTULUI (estimativ)</b>        |  |                      |                                     |                        |                     |                   |
| <b>SURSE DE FINANȚARE / RESURSE FINANCIARE</b> | <b>Buget Local</b>   | <b>Buget de Stat</b> | <b>Fonduri europene/structurale</b> | <b>Credite bancare</b> | <b>Parteneriate</b> | <b>Alte surse</b> |
|  | ✓  | ✓                    | ✓                                   | ✓                      | ✓                   | ✓                 |
| DESCRIEREA PROIECTULUI                         |  |                      |                                     |                        |                     |                   |
| <b>OBIECTIVE</b>                               | ❖ Obținerea avizelor din partea Ministerului Educației<br>❖ Creșterea standardului de viață al locuitorilor<br>❖ Asigurarea unui circuit de formare profesională complet la nivelul comunei<br>❖ Modernizare, amenajare și dotare cladire pentru realizarea procesului educațional |                      |                                     |                        |                     |                   |



|   |  |                               |           |           |  |                 |  |
|---|--|-------------------------------|-----------|-----------|--|-----------------|--|
| <b>REZULTATELE OBȚINUTE</b>                               | <p>Procesele educaționale derulate cu îndeplinirea condițiilor optime fizice</p> <p>Diversificarea resurselor necesare procesului educațional (mobilier, materiale, echipamente specifice)</p> <p>Asigurarea unei formări profesionale complete la nivelul comunei care să asigure reducerea migrației noilor generații de tineri spre alte regiuni și depopularea</p>   |                               |           |           |  |                 |  |
| <b>POTENȚIALII BENEFICIARI AI PROIECTULUI</b>             | <b>Comunitatea Locală</b>  | <b>Investitori potențiali</b> |           |           | <b>Utilizatori/beneficiari externi comunității</b> |                 |  |
|   | ✓  | ✓                             |           |           | ✓  |                 |  |
| <b>ACTIVITĂȚILE / ETAPELE REALIZĂRII PROIECTULUI</b>      | <ol style="list-style-type: none"> <li>1. <i>Studiul de fezabilitate</i></li> <li>2. <i>Proiect tehnic (elaborare)</i></li> <li>3. <i>Aprobarea începerii proiectului</i></li> <li>4. <i>Conceperea și depunerea cererii de finanțare</i></li> <li>5. <i>Contractare a proiectului</i></li> <li>6. <i>Organizarea procedurilor de atribuire proiect (licitații)</i></li> <li>7. <i>Monitorizare, evaluare, control</i></li> <li>8. <i>Auditul proiectului</i></li> </ol> |                               |           |           |  |                 |  |
| <b>STADIUL DE MATURITATE AL PROIECTULUI:</b>              | <b>Idee</b>  | <b>SPF</b>                    | <b>SF</b> | <b>PT</b> | <b>DE</b>  | <b>Executie</b> |  |
|   | ✓  | x                             | x         | x         | x  | x               |  |
| <b>DURATA PROIECTULUI</b>                                 | ❖ Realizarea proiectului depinde de existența resurselor de finanțare  |                               |           |           |  |                 |  |
| <b>JUSTIFICAREA NECESITĂȚII IMPLEMENTĂRII PROIECTULUI</b> | <ul style="list-style-type: none"> <li>- cuprinderea în Strategia de Dezvoltare Locală</li> <li>- creșterea nivelului de viață impune ca necesitate finalizarea proiectului</li> <li>- dezvoltarea comunei depinde de finalizarea proiectului</li> </ul>   |                               |           |           |  |                 |  |

### 15. extindere și modernizare Grădinița nr. 1

|  |   |
|--|---|
| <b>MANAGERUL DE PROIECT / SOLICITANT</b> | ❖ Primaria și Consiliul Local al comunei Ciorogârla |
| <b>REGIUNEA PROIECTULUI</b>              | ❖ Regiunea București-Ilfov                          |
| <b>JUDEȚUL</b>                           | ❖ Ilfov   |
| <b>LOCALITATEA</b>                       | ❖ Ciorogârla  |

|  |  |   |  |                                  |                     |                             |  |
|--|--|---|--|----------------------------------|---------------------|-----------------------------|--|
| <b>VALOAREA PROIECTULUI</b><br>(estimativ)   |  |   |  |                                  |                     |                             |  |
| <b>SURSE DE FINANȚARE</b><br><b>/ RESURSE FINANCIARE</b>                           | <b>Buget</b><br><b>Local</b>   | <b>Buget</b><br><b>de Stat</b>          | <b>Fonduri</b><br><b>europene/structurale</b>                | <b>Credite</b><br><b>bancare</b> | <b>Parteneriate</b> | <b>Alte</b><br><b>surse</b> |  |
|  | ✓  | ✓                                       | ✓  | ✓                                | ✓                   | ✓                           |  |
| <b>DESCRIEREA PROIECTULUI</b>  |  |   |  |                                  |                     |                             |  |
| <b>OBIECTIVE</b>   | <ul style="list-style-type: none"> <li>❖ <b>Obținerea avizelor din partea Ministerului Educației</b></li> <li>❖ <b>Creșterea standardului de viață al locuitorilor</b></li> <li>❖ <b>Asigurarea unui circuit de formare profesională complet la nivelul comunei</b></li> <li>❖ <b>Modernizare, amenajare și dotare cladire pentru realizarea procesului educațional</b></li> </ul>   |   |  |                                  |                     |                             |  |
| <b>REZULTATELE OBȚINUTE</b>  | <p>Procesele educaționale derulate cu îndeplinirea condițiilor optime fizice</p> <p>Diversificarea resurselor necesare procesului educațional (mobilier, materiale, echipamente specifice)</p> <p>Asigurarea unei formări profesionale complete la nivelul comunei care să asigure reducerea migrației noilor generații de tineri spre alte regiuni și depopularea</p>   |   |  |                                  |                     |                             |  |
| <b>POTENȚIALII BENEFICIARI</b><br><b>AI PROIECTULUI</b>                            | <b>Comunitatea</b><br><b>Locală</b>  | <b>Investitori</b><br><b>potențiali</b> | <b>Utilizatori/beneficiari</b><br><b>externi comunității</b> |                                  |                     |                             |  |
|  | ✓  | ✓                                       | ✓  |                                  |                     |                             |  |
| <b>ACTIVITĂȚILE /</b><br><b>ETAPELE</b><br><b>REALIZĂRII</b><br><b>PROIECTULUI</b> | <ol style="list-style-type: none"> <li>1. <i>Studiul de fezabilitate</i></li> <li>2. <i>Proiect tehnic (elaborare)</i></li> <li>3. <i>Aprobarea începerii proiectului</i></li> <li>4. <i>Conceperea și depunerea cererii de finanțare</i></li> <li>5. <i>Contractare a proiectului</i></li> <li>6. <i>Organizarea procedurilor de atribuire proiect (licitații)</i></li> <li>7. <i>Monitorizare, evaluare, control</i></li> <li>8. <i>Auditul proiectului</i></li> </ol> |   |  |                                  |                     |                             |  |
| <b>STADIUL DE MATURITATE</b><br><b>AL PROIECTULUI:</b>                             | <b>Idee</b>  | <b>SPF</b>                              | <b>SF</b>  | <b>PT</b>                        | <b>DE</b>           | <b>Executie</b>             |  |
|  | ✓  | x                                       | x  | x                                | x                   | x                           |  |
| <b>DURATA PROIECTULUI</b>  | ❖ Realizarea proiectului depinde de existența resurselor de finanțare  |   |  |                                  |                     |                             |  |

|   |  |
|---|--|
| <b>JUSTIFICAREA NECESITĂȚII IMPLEMENTĂRII PROIECTULUI</b> | <ul style="list-style-type: none"> <li>- cuprinderea în Strategia de Dezvoltare Locală</li> <li>- creșterea nivelului de viață impune ca necesitate finalizarea proiectului</li> <li>- dezvoltarea comunei depinde de finalizarea proiectului</li> </ul> |
|---|--|

| 16. Modernizare și dotare liceu                |  |                      |                                     |                        |                     |                   |
|--|--|----------------------|-------------------------------------|------------------------|---------------------|-------------------|
| <b>MANAGERUL DE PROIECT / SOLICITANT</b>       | ❖ Primăria și Consiliul Local al comunei Ciorogârla  |                      |                                     |                        |                     |                   |
| <b>REGIUNEA PROIECTULUI</b>                    | ❖ Regiunea București-Ilfov   |                      |                                     |                        |                     |                   |
| <b>JUDEȚUL</b>                                 | ❖ Ilfov  |                      |                                     |                        |                     |                   |
| <b>LOCALITATEA</b>                             | ❖ Ciorogârla   |                      |                                     |                        |                     |                   |
| <b>VALOAREA PROIECTULUI (estimativ)</b>        |  |                      |                                     |                        |                     |                   |
| <b>SURSE DE FINANȚARE / RESURSE FINANCIARE</b> | <b>Buget Local</b>   | <b>Buget de Stat</b> | <b>Fonduri europene/structurale</b> | <b>Credite bancare</b> | <b>Parteneriate</b> | <b>Alte surse</b> |
|  | ✓  | ✓                    | ✓                                   | ✓                      | ✓                   | ✓                 |
| DESCRIEREA PROIECTULUI                         |  |                      |                                     |                        |                     |                   |
| <b>OBIECTIVE</b>                               | <ul style="list-style-type: none"> <li>❖ Obținerea avizelor din partea Ministerului Educației</li> <li>❖ Creșterea standardului de viață al locuitorilor</li> <li>❖ Asigurarea unui circuit de formare profesională complet la nivelul comunei</li> <li>❖ Modernizare, amenajare și dotare cladire pentru realizarea procesului educațional</li> </ul> |                      |                                     |                        |                     |                   |

|   |  |                               |           |  |           |                 |  |
|---|--|-------------------------------|-----------|--|-----------|-----------------|--|
| <b>REZULTATELE OBȚINUTE</b>                               | <p>Procesele educaționale derulate cu îndeplinirea condițiilor optime fizice</p> <p>Diversificarea resurselor necesare procesului educațional (mobilier, materiale, echipamente specifice)</p> <p>Asigurarea unei formări profesionale complete la nivelul comunei care să asigure reducerea migrației noilor generații de tineri spre alte regiuni și depopularea</p>   |                               |           |  |           |                 |  |
| <b>POTENȚIALII BENEFICIARI AI PROIECTULUI</b>             | <b>Comunitatea Locală</b>  | <b>Investitori potențiali</b> |           | <b>Utilizatori/beneficiari externi comunității</b> |           |                 |  |
|   | ✓  | ✓                             |           | ✓  |           |                 |  |
| <b>ACTIVITĂȚILE / ETAPELE REALIZĂRII PROIECTULUI</b>      | <ol style="list-style-type: none"> <li>1. <i>Studiul de fezabilitate</i></li> <li>2. <i>Proiect tehnic (elaborare)</i></li> <li>3. <i>Aprobarea începerii proiectului</i></li> <li>4. <i>Conceperea și depunerea cererii de finanțare</i></li> <li>5. <i>Contractare a proiectului</i></li> <li>6. <i>Organizarea procedurilor de atribuire proiect (licitații)</i></li> <li>7. <i>Monitorizare, evaluare, control</i></li> <li>8. <i>Auditul proiectului</i></li> </ol> |                               |           |  |           |                 |  |
| <b>STADIUL DE MATURITATE AL PROIECTULUI:</b>              | <b>Idee</b>  | <b>SPF</b>                    | <b>SF</b> | <b>PT</b>  | <b>DE</b> | <b>Executie</b> |  |
|   | ✓  | x                             | x         | x  | x         | x               |  |
| <b>DURATA PROIECTULUI</b>                                 | ❖ Realizarea proiectului depinde de existența resurselor de finanțare  |                               |           |  |           |                 |  |
| <b>JUSTIFICAREA NECESITĂȚII IMPLEMENTĂRII PROIECTULUI</b> | <p>- cuprinderea în Strategia de Dezvoltare Locală</p> <p>- creșterea nivelului de viață impune ca necesitate finalizarea proiectului</p> <p>- dezvoltarea comunei depinde de finalizarea proiectului</p>  |                               |           |  |           |                 |  |

### 17. Reabilitare, amenajare și dotare 3 cămine ale liceului

|  |   |
|--|---|
| <b>MANAGERUL DE PROIECT / SOLICITANT</b> | ❖ Primaria și Consiliul Local al comunei Ciorogârla |
| <b>REGIUNEA PROIECTULUI</b>              | ❖ Regiunea București-Ilfov                          |
| <b>JUDEȚUL</b>                           | ❖ Ilfov   |
| <b>LOCALITATEA</b>                       | ❖ Ciorogârla  |

|  |  |   |  |                                  |                     |                             |  |
|--|--|---|--|----------------------------------|---------------------|-----------------------------|--|
| <b>VALOAREA PROIECTULUI</b><br>(estimativ)   |  |   |  |                                  |                     |                             |  |
| <b>SURSE DE FINANȚARE</b><br>/ <b>RESURSE FINANCIARE</b>                           | <b>Buget</b><br><b>Local</b>   | <b>Buget</b><br><b>de Stat</b>          | <b>Fonduri</b><br><b>europene/structurale</b>                | <b>Credite</b><br><b>bancare</b> | <b>Parteneriate</b> | <b>Alte</b><br><b>surse</b> |  |
|  | ✓  | ✓                                       | ✓  | ✓                                | ✓                   | ✓                           |  |
| <b>DESCRIEREA PROIECTULUI</b>  |  |   |  |                                  |                     |                             |  |
| <b>OBIECTIVE</b>   | <ul style="list-style-type: none"> <li>❖ <b>Creșterea standardului de viață al beneficiarilor</b></li> <li>❖ <b>Alinierea ofertei de formare pentru elevi cu cele de la nivel european</b></li> <li>❖ <b>Asigurarea unui circuit de formare profesională complet la nivelul comunei</b></li> <li>❖ <b>Modernizare, amenajare și dotare cladire pentru realizarea procesului educațional</b></li> </ul>   |   |  |                                  |                     |                             |  |
| <b>REZULTATELE OBȚINUTE</b>  | <p>Procesele educaționale derulate cu îndeplinirea condițiilor optime fizice</p> <p>Diversificarea resurselor necesare procesului educațional (mobilier, materiale, echipamente specifice)</p> <p>Asigurarea unei formări profesionale complete la nivelul comunei care să asigure reducerea migrației noilor generații de tineri spre alte regiuni și depopularea</p>   |   |  |                                  |                     |                             |  |
| <b>POTENȚIALII BENEFICIARI</b><br><b>AI PROIECTULUI</b>                            | <b>Comunitatea</b><br><b>Locală</b>  | <b>Investitori</b><br><b>potențiali</b> | <b>Utilizatori/beneficiari</b><br><b>externi comunității</b> |                                  |                     |                             |  |
|  | ✓  | ✓                                       | ✓  |                                  |                     |                             |  |
| <b>ACTIVITĂȚILE /</b><br><b>ETAPELE</b><br><b>REALIZĂRII</b><br><b>PROIECTULUI</b> | <ol style="list-style-type: none"> <li>1. <i>Studiul de fezabilitate</i></li> <li>2. <i>Proiect tehnic (elaborare)</i></li> <li>3. <i>Aprobarea începerii proiectului</i></li> <li>4. <i>Conceperea și depunerea cererii de finanțare</i></li> <li>5. <i>Contractare a proiectului</i></li> <li>6. <i>Organizarea procedurilor de atribuire proiect (licitații)</i></li> <li>7. <i>Monitorizare, evaluare, control</i></li> <li>8. <i>Auditul proiectului</i></li> </ol> |   |  |                                  |                     |                             |  |
| <b>STADIUL DE MATURITATE</b><br><b>AL PROIECTULUI:</b>                             | <b>Idee</b>  | <b>SPF</b>                              | <b>SF</b>  | <b>PT</b>                        | <b>DE</b>           | <b>Executie</b>             |  |
|  | ✓  | x                                       | x  | x                                | x                   | x                           |  |
| <b>DURATA PROIECTULUI</b>  | ❖ Realizarea proiectului depinde de existența resurselor de finanțare  |   |  |                                  |                     |                             |  |

|   |  |
|---|--|
| <b>JUSTIFICAREA NECESITĂȚII IMPLEMENTĂRII PROIECTULUI</b> | <ul style="list-style-type: none"> <li>- cuprinderea în Strategia de Dezvoltare Locală</li> <li>- creșterea nivelului de viață impune ca necesitate finalizarea proiectului</li> <li>- dezvoltarea comunei depinde de finalizarea proiectului</li> </ul> |
|---|--|

| 18. Construcție Casă de Cultură                |   |                      |                                     |                        |                     |                   |
|--|---|----------------------|-------------------------------------|------------------------|---------------------|-------------------|
| <b>MANAGERUL DE PROIECT / SOLICITANT</b>       | ❖ Primăria și Consiliul Local al comunei Ciorogârla   |                      |                                     |                        |                     |                   |
| <b>REGIUNEA PROIECTULUI</b>                    | ❖ Regiunea București-Ilfov  |                      |                                     |                        |                     |                   |
| <b>JUDEȚUL</b>                                 | ❖ Ilfov   |                      |                                     |                        |                     |                   |
| <b>LOCALITATEA</b>                             | ❖ Ciorogârla  |                      |                                     |                        |                     |                   |
| <b>VALOAREA PROIECTULUI (estimativ)</b>        |   |                      |                                     |                        |                     |                   |
| <b>SURSE DE FINANȚARE / RESURSE FINANCIARE</b> | <b>Buget Local</b>  | <b>Buget de Stat</b> | <b>Fonduri europene/structurale</b> | <b>Credite bancare</b> | <b>Parteneriate</b> | <b>Alte surse</b> |
|  | ✓   | ✓                    | ✓                                   | ✓                      | ✓                   | ✓                 |
| DESCRIEREA PROIECTULUI                         |   |                      |                                     |                        |                     |                   |
| <b>OBIECTIVE</b>                               | <ul style="list-style-type: none"> <li>❖ Creșterea standardului de viață al locuitorilor</li> <li>❖ Promovarea culturii crește nivelul de încredere în actul administrativ</li> <li>❖ Investirea în elevarea în structuri care asigură un nivel de confort social și relațional sporit în corelație cu respectul demnității umane</li> <li>❖ Sprijinirea integrării persoanelor în grupuri prin actul cultural</li> </ul> |                      |                                     |                        |                     |                   |

|   |  |                               |  |           |           |                 |
|---|--|-------------------------------|--|-----------|-----------|-----------------|
| <b>REZULTATELE OBȚINUTE</b>                               | Asigurarea unui spațiu public destinat creșterii gradului de integrare socială<br>Nivel superior de satisfacție socială<br>Optimizarea cadrului fizic necesar derulării diferitelor sisteme de construcție a coeziunii la nivel de grup de persoane  |                               |  |           |           |                 |
| <b>POTENȚIALII BENEFICIARI AI PROIECTULUI</b>             | <b>Comunitatea Locală</b>  | <b>Investitori potențiali</b> | <b>Utilizatori/beneficiari externi comunității</b> |           |           |                 |
|   | ✓  | ✓                             | ✓  |           |           |                 |
| <b>ACTIVITĂȚILE / ETAPELE REALIZĂRII PROIECTULUI</b>      | <ol style="list-style-type: none"> <li>1. <i>Studiul de fezabilitate</i></li> <li>2. <i>Proiect tehnic (elaborare)</i></li> <li>3. <i>Aprobarea începerii proiectului</i></li> <li>4. <i>Conceperea și depunerea cererii de finanțare</i></li> <li>5. <i>Contractare a proiectului</i></li> <li>6. <i>Organizarea procedurilor de atribuire proiect (licitații)</i></li> <li>7. <i>Monitorizare, evaluare, control</i></li> <li>8. <i>Auditul proiectului</i></li> </ol> |                               |  |           |           |                 |
| <b>STADIUL DE MATURITATE AL PROIECTULUI:</b>              | <b>Idee</b>  | <b>SPF</b>                    | <b>SF</b>  | <b>PT</b> | <b>DE</b> | <b>Executie</b> |
|   | ✓  | x                             | x  | x         | x         | x               |
| <b>DURATA PROIECTULUI</b>                                 | ❖ Realizarea proiectului depinde de existența resurselor de finanțare  |                               |  |           |           |                 |
| <b>JUSTIFICAREA NECESITĂȚII IMPLEMENTĂRII PROIECTULUI</b> | <ul style="list-style-type: none"> <li>- cuprinderea în Strategia de Dezvoltare Locală</li> <li>- consultarea locală a cetățenilor a concluzionat importanța proiectului</li> <li>- creșterea nivelului de viață impune ca necesitate finalizarea proiectului</li> <li>- asigurarea unui nivel respectabil pentru decența umană</li> <li>- dezvoltarea comunei depinde de finalizarea proiectului</li> </ul>   |                               |  |           |           |                 |

### 19. realizare-amenajare și dotare a unui teren de tenis

|  |   |
|--|---|
| <b>MANAGERUL DE PROIECT / SOLICITANT</b> | ❖ Primaria și Consiliul Local al comunei Ciorogârla |
| <b>REGIUNEA PROIECTULUI</b>              | ❖ Regiunea București-Ilfov                          |
| <b>JUDEȚUL</b>                           | ❖ Ilfov   |
| <b>LOCALITATEA</b>                       | ❖ Ciorogârla  |

|  |  |   |  |                                  |                     |                             |
|--|--|---|--|----------------------------------|---------------------|-----------------------------|
| <b>VALOAREA PROIECTULUI</b><br>(estimativ)   |  |   |  |                                  |                     |                             |
| <b>SURSE DE FINANȚARE</b><br><b>/ RESURSE FINANCIARE</b>                           | <b>Buget</b><br><b>Local</b>   | <b>Buget</b><br><b>de Stat</b>          | <b>Fonduri</b><br><b>europene/structurale</b>                | <b>Credite</b><br><b>bancare</b> | <b>Parteneriate</b> | <b>Alte</b><br><b>surse</b> |
|  | ✓  | ✓                                       | ✓  | ✓                                | ✓                   | ✓                           |
| <b>DESCRIEREA PROIECTULUI</b>  |  |   |  |                                  |                     |                             |
| <b>OBIECTIVE</b>   | <ul style="list-style-type: none"> <li>❖ Creșterea standardului de viață al locuitorilor</li> <li>❖ Asigurarea unui cadru pentru diversificarea oportunităților sportive</li> <li>❖ Asigurarea cadrului necesar pentru dezvoltarea personalității noilor generații de tineri</li> <li>❖ Dezvoltarea posibilităților de agrement și socializare</li> </ul>  |   |  |                                  |                     |                             |
| <b>REZULTATELE OBTINUTE</b>  | <p>Grad ridicat de implicare socială și coeziune a indivizilor la nivel local</p> <p>Dezvoltarea armonioasă a noilor generații de tineri</p> <p>Asigurarea unei cadru specific pentru pregătirea noilor generații de tineri conform înclinațiilor și particularităților psiho-fizice.</p>  |   |  |                                  |                     |                             |
| <b>POTENȚIALII BENEFICIARI</b><br><b>AI PROIECTULUI</b>                            | <b>Comunitatea</b><br><b>Locală</b>  | <b>Investitori</b><br><b>potențiali</b> | <b>Utilizatori/beneficiari</b><br><b>externi comunității</b> |                                  |                     |                             |
|  | ✓  | ✓                                       | ✓  |                                  |                     |                             |
| <b>ACTIVITĂȚILE /</b><br><b>ETAPELE</b><br><b>REALIZĂRII</b><br><b>PROIECTULUI</b> | <ol style="list-style-type: none"> <li>1. Studiul de fezabilitate</li> <li>2. Proiect tehnic (elaborare)</li> <li>3. Aprobarea inceperii proiectului</li> <li>4. Conceperea și depunerea cererii de finanțare</li> <li>5. Contractare a proiectului</li> <li>6. Organizarea procedurilor de atribuire proiect (licitații)</li> <li>7. Monitorizare, evaluare, control</li> <li>8. Auditul proiectului</li> </ol> |   |  |                                  |                     |                             |
| <b>STADIUL DE MATURITATE</b><br><b>AL PROIECTULUI:</b>                             | <b>Idee</b>  | <b>SPF</b>                              | <b>SF</b>  | <b>PT</b>                        | <b>DE</b>           | <b>Executie</b>             |
|  | ✓  | x                                       | x  | x                                | x                   | x                           |
| <b>DURATA PROIECTULUI</b>  | ❖ Realizarea proiectului depinde de existența resurselor de finanțare  |   |  |                                  |                     |                             |



|   |  |
|---|--|
| <b>JUSTIFICAREA NECESITĂȚII IMPLEMENTARII PROIECTULUI</b> | <ul style="list-style-type: none"> <li>- cuprinderea în Strategia de Dezvoltare Locală</li> <li>- consultarea locală a cetățenilor a concluzionat importanța proiectului</li> <li>- creșterea nivelului de viață impune ca necesitate finalizarea proiectului</li> <li>- asigurarea unui nivel respectabil pentru decența umană</li> <li>- dezvoltarea comunei depinde de finalizarea proiectului</li> </ul> |
|---|--|

| 20. digitalizarea activității serviciilor publice furnizate de administrația publică locală |  |                  |                                 |                    |              |               |
|---|--|------------------|---------------------------------|--------------------|--------------|---------------|
| <b>MANAGERUL DE PROIECT / SOLICITANT</b>  | ❖ Primaria și Consiliul Local al comunei Ciorogârla  |                  |                                 |                    |              |               |
| <b>REGIUNEA PROIECTULUI</b>   | ❖ Regiunea București-Ilfov   |                  |                                 |                    |              |               |
| <b>JUDEȚUL</b>  | ❖ Ilfov  |                  |                                 |                    |              |               |
| <b>LOCALITATEA</b>  | ❖ Ciorogârla   |                  |                                 |                    |              |               |
| <b>VALOAREA PROIECTULUI (estimativ)</b>   |  |                  |                                 |                    |              |               |
| <b>SURSE DE FINANȚARE / RESURSE FINANCIARE</b>  | Buget<br>Local   | Buget<br>de Stat | Fonduri<br>europene/structurale | Credite<br>bancare | Parteneriate | Alte<br>surse |
|   | ✓  | ✓                | ✓                               | ✓                  | ✓            | ✓             |
| DESCRIEREA PROIECTULUI  |  |                  |                                 |                    |              |               |
| <b>OBIECTIVE</b>  | <ul style="list-style-type: none"> <li>❖ Creșterea standardului de viață al locuitorilor</li> <li>❖ Creșterea gradului de eficiență administrativă</li> <li>❖ Reducerea costurilor directe și indirecte</li> <li>❖ Alinierea calității și formei serviciilor administrative la nivelul de organizare european</li> <li>❖ Creșterea transparenței administrative</li> </ul> |                  |                                 |                    |              |               |
| <b>REZULTATELE OBTINUTE</b>   | <p>Digitizarea activității serviciilor publice furnizate de administrația publică locală</p> <p>Creșterea accesibilității la serviciile publice locale</p> <p>Uniformizarea actului administrativ orientat pe respectul cetățeanului</p>   |                  |                                 |                    |              |               |

|   |  |                               |  |           |           |                 |
|---|--|-------------------------------|--|-----------|-----------|-----------------|
| <b>POTENȚIALII BENEFICIARI AI PROIECTULUI</b>             | <b>Comunitatea Locală</b>  | <b>Investitori potențiali</b> | <b>Utilizatori/beneficiari externi comunității</b> |           |           |                 |
|   | ✓  | ✓                             | ✓  |           |           |                 |
| <b>ACTIVITĂȚILE / ETAPELE REALIZĂRII PROIECTULUI</b>      | <ol style="list-style-type: none"> <li>1. <i>Studiul de fezabilitate</i></li> <li>2. <i>Proiect tehnic (elaborare)</i></li> <li>3. <i>Aprobarea începerii proiectului</i></li> <li>4. <i>Conceperea și depunerea cererii de finanțare</i></li> <li>5. <i>Contractare a proiectului</i></li> <li>6. <i>Organizarea procedurilor de atribuire proiect (licitații)</i></li> <li>7. <i>Monitorizare, evaluare, control</i></li> <li>8. <i>Auditul proiectului</i></li> </ol> |                               |  |           |           |                 |
| <b>STADIUL DE MATURITATE AL PROIECTULUI:</b>              | <b>Idee</b>  | <b>SPF</b>                    | <b>SF</b>  | <b>PT</b> | <b>DE</b> | <b>Executie</b> |
|   | ✓  | x                             | x  | x         | x         | x               |
| <b>DURATA PROIECTULUI</b>                                 | ❖ Realizarea proiectului depinde de existența resurselor de finanțare  |                               |  |           |           |                 |
| <b>JUSTIFICAREA NECESITĂȚII IMPLEMENTĂRII PROIECTULUI</b> | <ul style="list-style-type: none"> <li>- cuprinderea în Strategia de Dezvoltare Locală</li> <li>- consultarea locală a cetățenilor a concluzionat importanța proiectului</li> <li>- creșterea nivelului de viață impune ca necesitate finalizarea proiectului</li> <li>- asigurarea unui nivel respectabil pentru decența umană</li> <li>- dezvoltarea comunei depinde de finalizarea proiectului</li> </ul>   |                               |  |           |           |                 |

## 21. Achiziții de terenuri pentru lărgirea drumurilor și amenajarea parcurilor

|  |   |
|--|---|
| <b>MANAGERUL DE PROIECT / SOLICITANT</b> | ❖ Primaria și Consiliul Local al comunei Ciorogârla |
| <b>REGIUNEA PROIECTULUI</b>              | ❖ Regiunea București-Ilfov                          |
| <b>JUDEȚUL</b>                           | ❖ Ilfov   |
| <b>LOCALITATEA</b>                       | ❖ Ciorogârla  |
| <b>VALOAREA PROIECTULUI (estimativ)</b>  |   |

| SURSE DE FINANȚARE<br>/ RESURSE FINANCIARE                        | Buget  | Buget      | Fonduri                           | Credite   | Parteneriate   | Alte            |
|---|--|------------|-----------------------------------|-----------|--|-----------------|
|   | Local  | de Stat    | europene/structurale              | bancare   |  | surse           |
|   | ✓  | ✓          | ✓                                 | x         | ✓  | ✓               |
| <b>DESCRIEREA PROIECTULUI</b>                                     |  |            |                                   |           |  |                 |
| <b>OBIECTIVE</b>  | <ul style="list-style-type: none"> <li>❖ Asigurarea spațiilor amenajate și organizate pentru dezvoltarea unui mediu social sănătos și cultivat</li> <li>❖ Dezvoltarea paletelor de opțiuni pentru socializare și îmbogățirea spiritului comunității</li> <li>❖ Creșterea standardului de viață al locuitorilor</li> </ul>  |            |                                   |           |  |                 |
| <b>REZULTATELE OBȚINUTE</b>                                       | <p>Crearea unui spațiu adresat locuitorilor comunei pentru stimularea interacțiunii sociale la nivel individual și de grup</p> <p>Diversificarea ofertei pentru serviciile de recreere</p> <p>Dezvoltarea identității comunei prin evenimente sportive</p>   |            |                                   |           |  |                 |
| <b>POTENȚIALII BENEFICIARI<br/>AI PROIECTULUI</b>                 | <b>Comunitatea<br/>Locală</b>  |            | <b>Investitori<br/>potențiali</b> |           | <b>Utilizatori/beneficiari<br/>externi comunității</b> |                 |
|   | ✓  |            | ✓                                 |           | ✓  |                 |
| <b>ACTIVITĂȚILE /<br/>ETAPELE<br/>REALIZĂRII<br/>PROIECTULUI</b>  | <p>9. <i>Studiul de fezabilitate</i></p> <p>10. <i>Proiect tehnic (elaborare)</i></p> <p>11. <i>Aprobarea începerii proiectului</i></p> <p>12. <i>Conceperea și depunerea cererii de finanțare</i></p> <p>13. <i>Contractare a proiectului</i></p> <p>14. <i>Organizarea procedurilor de atribuire proiect (licitații)</i></p> <p>15. <i>Monitorizare, evaluare, control</i></p> <p>16. <i>Auditul proiectului</i></p> |            |                                   |           |  |                 |
| <b>STADIUL DE MATURITATE<br/>AL PROIECTULUI:</b>                  | <b>Idee</b>  | <b>SPF</b> | <b>SF</b>                         | <b>PT</b> | <b>DE</b>  | <b>Executie</b> |
|   | ✓  | x          | x                                 | x         | x  | x               |
| <b>DURATA PROIECTULUI</b>   | ❖ Realizarea proiectului depinde de existența resurselor de finanțare  |            |                                   |           |  |                 |
| <b>JUSTIFICAREA NECESITĂȚII<br/>IMPLEMENTĂRII<br/>PROIECTULUI</b> | <ul style="list-style-type: none"> <li>- cuprinderea în Strategia de Dezvoltare Locală</li> <li>- consultarea locală a cetățenilor a concluzionat importanța proiectului</li> <li>- creșterea nivelului de viață impune ca necesitate finalizarea proiectului</li> <li>- dezvoltarea comunei depinde de finalizarea proiectului</li> </ul>   |            |                                   |           |  |                 |

## CONCLUZII

Strategia de dezvoltare locală a unității-administrativ teritoriale reprezintă viziunea asupra destinului unei comunități.

Viața economică a comunei Ciorogârla trebuie revigorată și dezvoltată în continuare în toate domeniile sale: agricultură, zootehnie, industrie și comerț.

Consiliul Local va trebui să investească perpetuu pentru revitalizarea vieții economice a comunei, care trebuie să fie prioritatea numărul unu, deoarece produce cele mai mari efecte benefice.

Infrastructura necesită îmbunătățirii continue, din acest motiv investițiile trebuie făcute după anumite criterii economice astfel încât să producă beneficii:

- siguranța și securitatea locuitorilor comunei împotriva calamităților, factorilor de risc, poluării mediului, poluării solului și a apelor;
- raportul valoarea investiție/ efecte economico-financiare produse;
- raportul valoare investiție/numărul beneficiarilor.

Conform premiselor de elaborare a strategiei și a perspectivelor de dezvoltare a comunei Ciorogârla, conceptul strategic este formulat astfel încât transpunerea să într-un plan strategic asigure un pachet de acțiuni care vor conduce la creșterea economică, creșterea bazei de impozitare, crearea de locuri de muncă și îmbunătățirea calității mediului de viață al comunității, accesarea cu prioritate a fondurilor nerambursabile.

Conex factorului economic un alt punct important pentru creșterea atractivității comunei îl constituie facilitățile culturale și de agrement oferite, astfel încât confortul social al locuitorilor să fie îmbunătățit. Complementar acest lucru va crește și atractivitatea turistică a comunei.

Managementul strategic implică formularea și implementarea obiectivelor și inițiativelor majore preconizate, bazându-se pe luarea în considerare a tuturor resurselor și a evaluării mediului intern și extern.

Implementarea strategiei include, printre altele, dezvoltarea unei structuri organizaționale eficiente, pregătirea bugetului și a programelor care să sprijine execuția

strategiei, etapa de implementare fiind deseori numită etapa de acțiune în managementul strategic, uneori fiind și cel mai dificil de realizat.

Etapa de implementare, monitorizare și control reprezintă sistemul complex de realizare a proiectelor, programelor și politicilor prevăzute în strategie și de colectare și raportare a informațiilor asupra desfășurării proiectelor și asupra succesului și impactului acestora asupra dezvoltării comunității.

Scopul monitorizării și evaluării implementării strategiei constă în evaluarea atingerii obiectivelor în timp util și în bugetul alocat, precum și în constatarea durabilității proiectelor implementate.

Protejarea mediului prin conformarea progresivă cu standardele de mediu ale Uniunii Europene pe care România va trebui să le atingă în totalitate.

*Acest document a fost elaborat cu sprijinul SC CERTIFICA SRL.*

